Θαλάσσιο Περιβάλλον
και Νερά Κολύμβησης

Τα νερά κολύμβησης στέλνουν μηνύματα!

Απαντάμε με πράξεις,
για να απολαμβάνετε περισσότερες καθαρές ακτές κολύμβησης.

www.bathingwaterprofiles.gr

ΕΠΠΕΡΑΑ
Επιχειρησιακό Πρόγραμμα
Περιβάλλον και Αειφόρος Ανάπτυξη
Κάνουμε τις πράξεις, ζούμε το αποτέλεσμα

ΥΠΟΥΡΓΕΙΟ
ΠΕΡΙΒΑΛΛΟΝΤΟΣ
ΕΝΕΡΓΕΙΑΣ &
ΚΛΙΜΑΤΙΚΗΣ
ΑΛΛΑΓΗΣ

Απαντάμε με πράξεις…

Η εξασφάλιση της άριστης ποιότητας των ακτών και των υδάτων κολύμβησης αποτελεί διαχρονική προτεραιότητα για τη χώρα μας. Εφαρμόζοντας τα κριτήρια της ισχύουσας Εθνικής και Κοινοτικής νομοθεσίας, η Ελλάδα έχει να επιδείξει αξιόλογα αποτελέσματα, με την ποιότητα των υδάτων κολύμβησης να κατατάσσεται μεταξύ των καλύτερων στην Ευρώπη.

Παρακολούθηση Ποιότητας Νερών Κολύμβησης

Από το 2010 και σε συμμόρφωση με την Οδηγία 2006/7/ΕΚ, υλοποιείται **Πρόγραμμα Παρακολούθησης Ποιότητας των Νερών Κολύμβησης**, με στόχο την προστασία του θαλάσσιου περιβάλλοντος και της δημόσιας υγείας, καθώς και τον εντοπισμό προβληματικών περιοχών, προκειμένου να ληφθούν κατάλληλα μέτρα για τον περιορισμό της ρύπανσης και τη βελτίωση της ποιότητας του θαλάσσιου αποδέκτη.

Το Πρόγραμμα επαναλαμβάνεται κάθε έτος κατά τη διάρκεια της κολυμβητικής περιόδου - από το Μάιο έως τον Οκτώβριο - και αφορά σε:

-**Ακτές** που συγκεντρώνουν σημαντικό αριθμό λουομένων και δέχονται έντονες περιβαλλοντικές πιέσεις.
-**Μικροβιολογικές αναλύσεις και μακροσκοπικό έλεγχο** σε κολυμβητικά σημεία και στις 13 Περιφέρειες της χώρας.
-**Συστηματική αξιολόγηση**, ποιοτικό χαρακτηρισμό και ταξινόμηση των υδάτων κολύμβησης.
-**Μηχανισμό ενημέρωσης και έγκαιρης προειδοποίησης** σε περίπτωση εμφάνισης φαινομένων ρύπανσης, συμπεριλαμβανομένων των απαραίτητων διαχειριστικών μέτρων για την ασφάλεια των λουομένων.

Το Επιχειρησιακό Πρόγραμμα Περιβάλλον και Αειφόρος Ανάπτυξη - ΕΠΠΕΡΑΑ

προστατεύει το θαλάσσιο περιβάλλον & διασφαλίζει την ποιότητα των νερών κολύμβησης

Η **προστασία**, **ανάδειξη** και **αξιοποίηση** του θαλάσσιου περιβάλλοντος αποτελεί κεντρικό άξονα του ΕΠΠΕΡΑΑ, στο πλαίσιο εφαρμογής της αειφόρου και βιώσιμης περιβαλλοντικής πολιτικής του Υπουργείου Περιβάλλοντος, Ενέργειας & Κλιματικής Αλλαγής.
Το **ΕΠΠΕΡΑΑ** επενδύει σε δράσεις, χρηματοδοτεί το Πρόγραμμα Παρακολούθησης και υλοποιεί έργα, για τη διασφάλιση της ποιότητας των **Νερών Κολύμβησης** και των **Ακτών** μας.

Συγκεκριμένα:

-**Παρακολουθεί** και **ελέγχει** με δειγματοληψίες και μικροβιολογικές αναλύσεις περισσότερα από **2.155 κολυμβητικά σημεία**.
-**Καταγράφει** και **ενημερώνει** με **Ταυτότητες Υδάτων Κολύμβησης** (bathing water profiles).
-**Αναβαθμίζει** και **προστατεύει** τα νερά κολύμβησης με υποδομές αποχέτευσης και επεξεργασίας αστικών λυμάτων.

Για τη διαφύλαξη της δημόσιας υγείας, τη βελτίωση της ποιότητας ζωής, την προώθηση της ανάπτυξης.



…για να απολαμβάνετε περισσότερες καθαρές ακτές!

Δίνουμε ταυτότητα… στην ποιότητα.
Η δημιουργία **Ταυτοτήτων Υδάτων Κολύμβησης** *(bathing water profiles)* συνιστά μια καινοτόμο προσέγγιση που αποσκοπεί στην ενημέρωση των πολιτών και την παροχή χρήσιμων στοιχείων για τη σύγκριση και την επιλογή ακτών κολύμβησης.

Η κάθε ταυτότητα περιλαμβάνει στοιχεία σχετικά με την οργάνωση, την περιβαλλοντική κατάσταση, τις υφιστάμενες και τις δυνητικές πιέσεις, καθώς και για την αξιολόγηση των πιθανών κινδύνων ρύπανσης στην περιοχή. Παρέχει, δηλαδή, πληροφορίες για τις φυσικές και γεωγραφικές συνθήκες της περιοχής, τα υδρολογικά χαρακτηριστικά των υδάτων κολύμβησης, καθώς και τα διαχειριστικά μέτρα παρακολούθησης, πρόληψης και προστασίας κάθε ακτής.

Από το σύνολο των ακτών που είναι ενταγμένες στο Πρόγραμμα Παρακολούθησης, πραγματοποιήθηκε προκαταρκτική ομαδοποίηση και προέκυψαν **1.480 Ταυτότητες**, οι οποίες συνιστούν το **Μητρώο Ταυτοτήτων Υδάτων Κολύμβησης**.

Το Μητρώο είναι ένας εύχρηστος οδηγός για την έγκυρη και υπεύθυνη παροχή πληροφόρησης στους πολίτες, προκειμένου να επιλέγουν κάθε φορά τις πλέον κατάλληλες ακτές κολύμβησης. Επιπλέον, αποτελεί ένα δυναμικό διαχειριστικό εργαλείο για τη συστηματική παρακολούθηση των κολυμβητικών υδάτων, την αξιόπιστη αναγνώριση πηγών ρύπανσης που ενδέχεται να επηρεάσουν την ποιότητα των νερών και την ορθή αξιολόγηση του μεγέθους των επιπτώσεων, συμβάλλοντας καθοριστικά στην προστασία της ποιότητας του υδάτινου περιβάλλοντος, αλλά και στη διασφάλιση της υγείας των λουομένων.

Ενημερωθείτε για την Ταυτότητα της ακτής κολύμβησης που σας ενδιαφέρει:
www.bathingwaterprofiles.gr

Εφαρμόζουμε μια ισχυρή Πολιτική για τα Νερά

Η αειφόρος διαχείριση και προστασία του φυσικού κεφαλαίου αποτελεί μέγιστη προτεραιότητα για τη χώρα μας και κύρια συνιστώσα της Στρατηγικής του **Υπουργείου Περιβάλλοντος, Ενέργειας & Κλιματικής Αλλαγής**, στη βάση ενός νέου προτύπου αειφόρου ανάπτυξης που ανταποκρίνεται στις απαιτήσεις των οικοσυστημάτων και απαντά στις ανθρώπινες ανάγκες.

Για την ενίσχυση και την αποτελεσματική εφαρμογή της Πολιτικής για τους υδατικούς πόρους, το ΥΠΕΚΑ ιεράρχησε στόχους και προτεραιότητες, θέσπισε ειδικό πλαίσιο και διαμόρφωσε διακρατικές Συμφωνίες, αναβάθμισε τις διοικητικές δομές και ενεργοποίησε το Εθνικό Συμβούλιο Υδάτων και την Εθνική Επιτροπή Υδάτων.

Η διατήρηση της "καλής περιβαλλοντικής κατάστασης" ειδικότερα του θαλάσσιου περιβάλλοντος, προϋποθέτει τη λήψη κατάλληλων μέτρων στο πλαίσιο της εφαρμογής μιας ολοκληρωμένης στρατηγικής για την αποτελεσματική διαχείρισή του, συμπεριλαμβανομένης και της παράκτιας ζώνης, σύμφωνα με την **Οδηγία για τη Θαλάσσια Στρατηγική** (2008/56/ΕΚ), στη βάση της οποίας σχεδιάζεται ενιαία πολιτική από τα κράτη-μέλη της ΕΕ.

Με σημαντικούς ευρωπαϊκούς και εθνικούς πόρους, χρηματοδοτούνται παρεμβάσεις που αφορούν στην προστασία και αξιοποίηση του υδάτινου περιβάλλοντος, συμβάλλοντας ουσιαστικά στη διαφύλαξη της δημόσιας υγείας, την αναβάθμιση της ποιότητας ζωής, την προώθηση της ανάπτυξης, αλλά και στη βελτίωση της ελκυστικότητας των περιφερειών της χώρας, ως τόπων διαμονής και προσέλκυσης επενδύσεων.

Θαλάσσιο Περιβάλλον
και Νερά Κολύμβησης

ΚΡΗΤΗ
26-27-28 Ιουλίου

Απαντάμε με πράξεις,
για να απολαμβάνετε περισσότερες καθαρές ακτές κολύμβησης.

www.bathingwaterprofiles.gr

ΕΠΠΕΡΑΑ
Επιχειρησιακό Πρόγραμμα
Περιβάλλον και Αειφόρος Ανάπτυξη
Κάνουμε τις πράξεις, ζούμε το αποτέλεσμα

ΥΠΟΥΡΓΕΙΟ
ΠΕΡΙΒΑΛΛΟΝΤΟΣ
ΕΝΕΡΓΕΙΑΣ &
ΚΛΙΜΑΤΙΚΗΣ
ΑΛΛΑΓΗΣ

Χανιά

Ύδατα κολύμβησης εξαιρετικής ποιότητας	
★★★	Εξαιρετικής ποιότητας
★★	Καλής ποιότητας
★	Επαρκούς ποιότητας
—	Ανεπαρκούς ποιότητας

Τα ύδατα κολύμβησης στην ακτή Φαλάσαρνα είναι εξαιρετικής ποιότητας, με βάση τα αποτελέσματα του Προγράμματος Παρακολούθησης της ποιότητας των υδάτων κολύμβησης της χώρας.

Περιγραφή Ακτής

Θέση: Βορειοδυτικά παράλια Κρήτης, 17 χλμ από τον οικισμό Κισσάμου
Προσανατολισμός: Δυτικός
Μήκος: 2.000μ.
Μέσο Πλάτος: 60μ.
Παράκτια Ζώνη: Αμμώδης
Θαλάσσιος Πυθμένας: Αμμώδης
Κλίση Πυθμένα: Ήπια
Βάθος Κολυμβητικών Υδάτων: Κανονικό
Παραλία: Οργανωμένη (ναυαγοσώστης, ξαπλώστρες, ομπρέλες, καλάθια απορριμμάτων, ντους, WC, αποδυτήρια)
Δραστηριότητες: Κολύμβηση
Επισκεψιμότητα: Υψηλή

Υδρολογικά – Μετεωρολογικά Χαρακτηριστικά

Καιρικά: Ακτή προστατευμένη από τους επικρατέστερους ανέμους και τους κυματισμούς (λόγω μορφολογίας και προσανατολισμού)
Φυσικά: Χωρίς έντονα φαινόμενα παλίρροιας ή ισχυρά ρεύματα

Παρακολούθηση Κολυμβητικών Υδάτων

Έτος Αναγνώρισης (ως ακτής κολύμβησης): 1990
Χρηματοδότηση του Προγράμματος Παρακολούθησης από το ΕΠΠΕΡΑΑ: 2008 έως σήμερα
Περίοδος Παρακολούθησης: 1η Ιουνίου έως 31η Οκτωβρίου

Πιέσεις

Χωρίς έντονες πιέσεις λόγω περιορισμένης ανθρώπινης δραστηριότητας

Αποτελέσματα Επιτόπιας Επίσκεψης

Κατάσταση Ακτής: Χωρίς εμφάνιση λαδιών, πίσσας ή επιφανειοδραστικών ουσιών (αφροί)
Κατάσταση Υδάτων: Διαυγή και καθαρά (μόνο στο νότιο τμήμα της ακτής, παρατηρήθηκαν φυτικά εκβράσματα θαλάσσιων φανερόγαμων)

www.bathingwaterprofiles.gr

Το **Πρόγραμμα Παρακολούθησης της Ποιότητας των Κολυμβητικών Υδάτων** συγχρηματοδοτείται από το Υπουργείο Περιβάλλοντος Ενέργειας και Κλιματικής Αλλαγής και υλοποιείται με ευθύνη της Ειδικής Γραμματείας Υδάτων.

Δημιουργούμε ένα νέο πρότυπο Αειφόρου Ανάπτυξης.
Κάνουμε τη ζωή μας καλύτερη με πράξεις και πρόγραμμα.

Ευρωπαϊκή Ένωση
Ευρωπαϊκό Ταμείο Περιφερειακής Ανάπτυξης

ΕΠΠΕΡΑΑ
Επιχειρησιακό Πρόγραμμα Περιβάλλον και Αειφόρος Ανάπτυξη
Κάνουμε τις πράξεις, ζούμε το αποτέλεσμα

ΥΠΟΥΡΓΕΙΟ ΠΕΡΙΒΑΛΛΟΝΤΟΣ ΕΝΕΡΓΕΙΑΣ & ΚΛΙΜΑΤΙΚΗΣ ΑΛΛΑΓΗΣ

ΕΣΠΑ 2007-2013
πρόγραμμα για την ανάπτυξη

Με τη συγχρηματοδότηση της Ελλάδας και της Ευρωπαϊκής Ένωσης

Χανιά

Τα ύδατα κολύμβησης στην ακτή Γεράνι-Πλατανιάς είναι εξαιρετικής ποιότητας, με βάση τα αποτελέσματα του Προγράμματος Παρακολούθησης της ποιότητας των υδάτων κολύμβησης της χώρας.

Περιγραφή Ακτής

Θέση: Βορειοδυτικά παράλια Κρήτης, στα όρια του οικισμού Γερανιού και του οικισμού Πλατανιά, 13χλμ από την πόλη των Χανίων
Προσανατολισμός: Βόρειος
Μήκος: 2.500μ.
Μέσο Πλάτος: 45μ.
Παράκτια Ζώνη: Αμμώδης με μικρά βότσαλα
Θαλάσσιος Πυθμένας: Αμμώδης με μικρά βότσαλα
Κλίση Πυθμένα: Ήπια
Βάθος Κολυμβητικών Υδάτων: Κανονικό
Παραλία: Οργανωμένη (ναυαγοσώστης, ξαπλώστρες, ομπρέλες, κάδοι & καλάθια απορριμμάτων, ντους)
Δραστηριότητες: Κολύμβηση • μικρές λιμενικές εγκαταστάσεις, που εξυπηρετούν τον οικισμό και επιτρέπουν την αγκυροβόληση μικρών ιδιωτικών σκαφών
Επισκεψιμότητα: Υψηλή

Υδρολογικά – Μετεωρολογικά Χαρακτηριστικά

Καιρικά: Ακτή προστατευμένη από τους επικρατέστερους ανέμους και τους κυματισμούς (λόγω θέσης και προσανατολισμού), με εξαίρεση τους βόρειους, που δεν την επηρεάζουν σημαντικά, λόγω της μικρής έντασής τους
Φυσικά: Χωρίς έντονα φαινόμενα παλίρροιας ή ισχυρά ρεύματα

Παρακολούθηση Κολυμβητικών Υδάτων

Έτος Αναγνώρισης (ως ακτής κολύμβησης): 1990
Χρηματοδότηση του Προγράμματος Παρακολούθησης από το ΕΠΠΕΡΑΑ: 2008 έως σήμερα
Περίοδος Παρακολούθησης: 1η Ιουνίου έως 31η Οκτωβρίου

Πιέσεις

Υποδομές Διαχείρισης Λυμάτων (στην άμεση περιοχή): Δίκτυο αποχέτευσης & Εγκατάσταση Επεξεργασίας Λυμάτων Νέας Κυδωνίας (τριτοβάθμια επεξεργασία με χλωρίωση και απομάκρυνση θρεπτικών)

Αποτελέσματα Επιτόπιας Επίσκεψης

Κατάσταση Ακτής: Χωρίς εμφάνιση λαδιών, πίσσας ή επιφανειοδραστικών ουσιών (αφροί)
Κατάσταση Υδάτων: Διαυγή και καθαρά

www.bathingwaterprofiles.gr

Το **Πρόγραμμα Παρακολούθησης της Ποιότητας των Κολυμβητικών Υδάτων** συγχρηματοδοτείται από το Υπουργείο Περιβάλλοντος Ενέργειας και Κλιματικής Αλλαγής και υλοποιείται με ευθύνη της Ειδικής Γραμματείας Υδάτων.

Δημιουργούμε ένα νέο πρότυπο Αειφόρου Ανάπτυξης.
Κάνουμε τη ζωή μας καλύτερη με πράξεις και πρόγραμμα.

Ευρωπαϊκή Ένωση
Ευρωπαϊκό Ταμείο Περιφερειακής Ανάπτυξης

ΕΠΠΕΡΑΑ
Επιχειρησιακό Πρόγραμμα Περιβάλλον και Αειφόρος Ανάπτυξη
Κάνουμε τις πράξεις, ζούμε το αποτέλεσμα

ΥΠΟΥΡΓΕΙΟ ΠΕΡΙΒΑΛΛΟΝΤΟΣ ΕΝΕΡΓΕΙΑΣ & ΚΛΙΜΑΤΙΚΗΣ ΑΛΛΑΓΗΣ

ΕΣΠΑ 2007-2013
πρόγραμμα για την ανάπτυξη

Με τη συγχρηματοδότηση της Ελλάδας και της Ευρωπαϊκής Ένωσης

Ρέθυμνο

Τα ύδατα κολύμβησης στην ακτή Επισκοπή 1 είναι εξαιρετικής ποιότητας, με βάση τα αποτελέσματα του Προγράμματος Παρακολούθησης της ποιότητας των υδάτων κολύμβησης της χώρας.

Περιγραφή Ακτής

Θέση: Βορειοδυτικά παράλια Κρήτης, στο κέντρο του Όρμου του Αλμυρού, 12χλμ δυτικά της πόλης του Ρεθύμνου
Προσανατολισμός: Βόρειος
Μήκος: 2.800μ.
Μέσο Πλάτος: 50μ.
Παράκτια Ζώνη: Αμμώδης
Θαλάσσιος Πυθμένας: Αμμώδης
Κλίση Πυθμένα: Ήπια
Βάθος Κολυμβητικών Υδάτων: Κανονικό
Παραλία: Τμήμα της παραλίας οργανωμένο (ναυαγοσώστης, ξαπλώστρες, ομπρέλες, κάδοι απορριμμάτων, ντους)
Δραστηριότητες: Κολύμβηση
Επισκεψιμότητα: Υψηλή

Υδρολογικά – Μετεωρολογικά Χαρακτηριστικά

Καιρικά: Ακτή μη προστατευμένη από τους επικρατέστερους ανέμους (λόγω μορφολογίας και προσανατολισμού) και τους κυματισμούς
Φυσικά: Χωρίς έντονα φαινόμενα παλίρροιας ή ισχυρά ρεύματα



Παρακολούθηση Κολυμβητικών Υδάτων

Έτος Αναγνώρισης (ως ακτής κολύμβησης): 1992
Χρηματοδότηση του Προγράμματος Παρακολούθησης από το ΕΠΠΕΡΑΑ: 2008 έως σήμερα
Περίοδος Παρακολούθησης: 1η Ιουνίου έως 31η Οκτωβρίου

Πιέσεις

Η περιοχή χαρακτηρίζεται από αγροτική δραστηριότητα και το μεταφερόμενο φορτίο ενδέχεται να περιλαμβάνει αυξημένες συγκεντρώσεις θρεπτικών

Αποτελέσματα Επιτόπιας Επίσκεψης

Κατάσταση Ακτής: Χωρίς εμφάνιση λαδιών, πίσσας ή επιφανειοδραστικών ουσιών (αφροί)
Κατάσταση Υδάτων: Θολότητα λόγω κυματισμού

www.bathingwaterprofiles.gr

Το **Πρόγραμμα Παρακολούθησης της Ποιότητας των Κολυμβητικών Υδάτων** συγχρηματοδοτείται από το Υπουργείο Περιβάλλοντος Ενέργειας και Κλιματικής Αλλαγής και υλοποιείται με ευθύνη της Ειδικής Γραμματείας Υδάτων.

Δημιουργούμε ένα νέο πρότυπο Αειφόρου Ανάπτυξης.
Κάνουμε τη ζωή μας καλύτερη με πράξεις και πρόγραμμα.

Ευρωπαϊκή Ένωση
Ευρωπαϊκό Ταμείο Περιφερειακής Ανάπτυξης

ΕΠΠΕΡΑΑ
Επιχειρησιακό Πρόγραμμα Περιβάλλον και Αειφόρος Ανάπτυξη
Κάνουμε τις πράξεις, ζούμε το αποτέλεσμα

ΥΠΟΥΡΓΕΙΟ ΠΕΡΙΒΑΛΛΟΝΤΟΣ ΕΝΕΡΓΕΙΑΣ & ΚΛΙΜΑΤΙΚΗΣ ΑΛΛΑΓΗΣ

ΕΣΠΑ 2007-2013
πρόγραμμα για την ανάπτυξη

Με τη συγχρηματοδότηση της Ελλάδας και της Ευρωπαϊκής Ένωσης

Μάλια Ηρακλείου

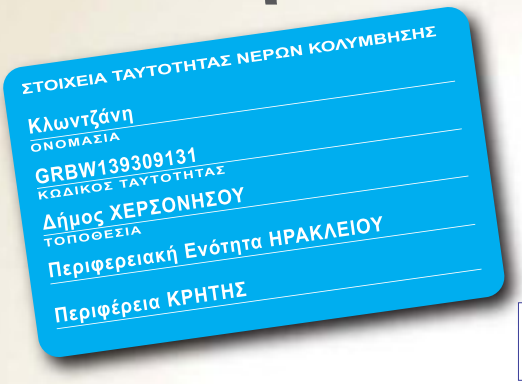

Τα ύδατα κολύμβησης στην ακτή Κλωντζάνη Μαλίων είναι εξαιρετικής ποιότητας, με βάση τα αποτελέσματα του Προγράμματος Παρακολούθησης της ποιότητας των υδάτων κολύμβησης της χώρας.

Περιγραφή Ακτής

Θέση: Βόρεια παράλια Κρήτης στον κόλπο Μαλίων, 36χλμ ανατολικά της πόλης του Ηρακλείου
Προσανατολισμός: Βόρειος
Μήκος: 600μ.
Μέσο Πλάτος: 30μ.
Παράκτια Ζώνη: Αμμώδης
Θαλάσσιος Πυθμένας: Αμμώδης, με βραχώδεις σχηματισμούς στο εσωτερικό του
Κλίση Πυθμένα: Ήπια
Βάθος Κολυμβητικών Υδάτων: Αβαθή στα πρώτα μέτρα
Παραλία: Οργανωμένη (ναυαγοσώστης, ξαπλώστρες, ομπρέλες, καλάθια απορριμμάτων, ντους)
Δραστηριότητες: Κολύμβηση • δυνατότητα ενοικίασης θαλάσσιου μηχανοκίνητου εξοπλισμού
Επισκεψιμότητα: Υψηλή

Υδρολογικά – Μετεωρολογικά Χαρακτηριστικά

Καιρικά: Το δυτικό τμήμα της ακτής προστατεύεται από τους επικρατέστερους ανέμους και τους κυματισμούς (λόγω βραχονησίδας που βρίσκεται σε απόσταση 180 μ. από την ακτή)
Φυσικά: Χωρίς έντονα φαινόμενα παλίρροιας ή ισχυρά ρεύματα.

Παρακολούθηση Κολυμβητικών Υδάτων

Έτος Αναγνώρισης (ως ακτής κολύμβησης): 1990
Χρηματοδότηση του Προγράμματος Παρακολούθησης από το ΕΠΠΕΡΑΑ: 2008 έως σήμερα
Περίοδος Παρακολούθησης: 1η Ιουνίου έως 31η Οκτωβρίου

Πιέσεις

Υποδομές Διαχείρισης Λυμάτων (στην άμεση περιοχή): Αποχετευτικό δίκτυο & Εγκατάσταση Επεξεργασίας Λυμάτων Μαλίων (τριτοβάθμια επεξεργασία με χλωρίωση και απομάκρυνση θρεπτικών) • Η παραλιακή ζώνη εξυπηρετείται μέσω ιδιωτικών συστημάτων αποχέτευσης • Ιδιαίτερα περιορισμένη πιθανότητα επιβάρυνσης ποιότητας κολυμβητικών υδάτων

Αποτελέσματα Επιτόπιας Επίσκεψης

Κατάσταση Ακτής: Χωρίς εμφάνιση λαδιών, πίσσας ή επιφανειοδραστικών ουσιών (αφροί)
Κατάσταση Υδάτων: Θολά

www.bathingwaterprofiles.gr

Το **Πρόγραμμα Παρακολούθησης της Ποιότητας των Κολυμβητικών Υδάτων** συγχρηματοδοτείται από το Υπουργείο Περιβάλλοντος Ενέργειας και Κλιματικής Αλλαγής και υλοποιείται με ευθύνη της Ειδικής Γραμματείας Υδάτων.

Δημιουργούμε ένα νέο πρότυπο Αειφόρου Ανάπτυξης.
Κάνουμε τη ζωή μας καλύτερη με πράξεις και πρόγραμμα.

Ευρωπαϊκή Ένωση
Ευρωπαϊκό Ταμείο Περιφερειακής Ανάπτυξης

ΕΠΠΕΡΑΑ
Επιχειρησιακό Πρόγραμμα Περιβάλλον και Αειφόρος Ανάπτυξη
Κάνουμε τις πράξεις, ζούμε το αποτέλεσμα

ΥΠΟΥΡΓΕΙΟ ΠΕΡΙΒΑΛΛΟΝΤΟΣ ΕΝΕΡΓΕΙΑΣ & ΚΛΙΜΑΤΙΚΗΣ ΑΛΛΑΓΗΣ

ΕΣΠΑ 2007-2013
πρόγραμμα για την ανάπτυξη

Με τη συγχρηματοδότηση της Ελλάδας και της Ευρωπαϊκής Ένωσης

Απαντάμε με πράξεις, για να απολαμβάνετε περισσότερες καθαρές ακτές κολύμβησης.

Δημιουργούμε ένα νέο πρότυπο Αειφόρου Ανάπτυξης.
Κάνουμε τη ζωή μας καλύτερη με πράξεις και πρόγραμμα.

www.epperaa.gr
www.bathingwaterprofiles.gr

Θαλάσσιο Περιβάλλον
και Νερά Κολύμβησης

ΛΕΣΒΟΣ
27-28 Ιουλίου



Απαντάμε με πράξεις,
για να απολαμβάνετε περισσότερες καθαρές ακτές κολύμβησης.

www.bathingwaterprofiles.gr

ΕΠΠΕΡΑΑ
Επιχειρησιακό Πρόγραμμα
Περιβάλλον και Αειφόρος Ανάπτυξη
Κάνουμε τις πράξεις, ζούμε το αποτέλεσμα

ΥΠΟΥΡΓΕΙΟ
ΠΕΡΙΒΑΛΛΟΝΤΟΣ
ΕΝΕΡΓΕΙΑΣ &
ΚΛΙΜΑΤΙΚΗΣ
ΑΛΛΑΓΗΣ

Λέσβος

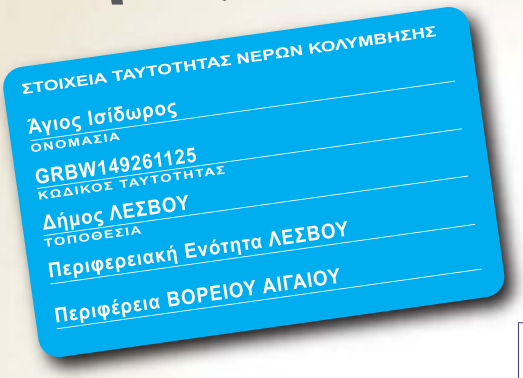

Τα ύδατα κολύμβησης στην ακτή Άγιος Ισίδωρος είναι εξαιρετικής ποιότητας, με βάση τα αποτελέσματα του Προγράμματος Παρακολούθησης της ποιότητας των υδάτων κολύμβησης της χώρας.

Περιγραφή Ακτής

Θέση: Νότια παράλια Λέσβου, 2χλμ νοτιοανατολικά από τον οικισμό Πλωμάρι
Προσανατολισμός: Νοτιοδυτικός
Μήκος: 1.650μ.
Μέσο Πλάτος: 20μ.
Παράκτια Ζώνη: Καλύπτεται από βότσαλο,με βραχώδεις εξάρσεις κυρίως στα άκρα της
Θαλάσσιος Πυθμένας: Καλύπτεται από βότσαλο, με βραχώδεις εξάρσεις
Κλίση Πυθμένα: Ήπια
Βάθος Κολυμβητικών Υδάτων: Κανονικό
Παραλία: Το κεντρικό τμήμα της παραλίας οργανωμένο (ξαπλώστρες, ομπρέλες, κάδοι & καλάθια απορριμμάτων, ντους, αποδυτήρια, ναυαγοσωστική βάση)
Δραστηριότητες: Κολύμβηση • γήπεδο πετοσφαίρισης
Επισκεψιμότητα: Υψηλή

Υδρολογικά – Μετεωρολογικά Χαρακτηριστικά

Καιρικά: Προστατευμένη από τους επικρατέστερους ανέμους (λόγω θέσης και προσανατολισμού)
Φυσικά: Χωρίς έντονα φαινόμενα παλίρροιας ή ισχυρά ρεύματα

Παρακολούθηση Κολυμβητικών Υδάτων

Έτος Αναγνώρισης (ως ακτής κολύμβησης): 1990
Χρηματοδότηση του Προγράμματος Παρακολούθησης από το ΕΠΠΕΡΑΑ: 2008 έως σήμερα
Περίοδος Παρακολούθησης: 1η Ιουνίου έως 31η Οκτωβρίου

Πιέσεις

Υποδομές Διαχείρισης Λυμάτων (στην περιοχή): Χωριστικό δίκτυο αποχέτευσης & Εγκατάσταση Επεξεργασίας Λυμάτων Πλωμαρίου (δευτεροβάθμιας επεξεργασίας με απομάκρυνση θρεπτικών και απολύμανση)

Αποτελέσματα Επιτόπιας Επίσκεψης

Κατάσταση Ακτής: Χωρίς εμφάνιση λαδιών, παρά μόνο μικρή ποσότητα οικιακών απορριμμάτων και φυτικών υπολειμμάτων στο νοτιοανατολικό τμήμα της ακτής
Κατάσταση Υδάτων: Καθαρά με ελαφρά θολότητα

www.bathingwaterprofiles.gr

Το **Πρόγραμμα Παρακολούθησης της Ποιότητας των Κολυμβητικών Υδάτων** συγχρηματοδοτείται από το Υπουργείο Περιβάλλοντος Ενέργειας και Κλιματικής Αλλαγής και υλοποιείται με ευθύνη της Ειδικής Γραμματείας Υδάτων.

Δημιουργούμε ένα νέο πρότυπο Αειφόρου Ανάπτυξης.
Κάνουμε τη ζωή μας καλύτερη με πράξεις και πρόγραμμα.

Ευρωπαϊκή Ένωση
Ευρωπαϊκό Ταμείο Περιφερειακής Ανάπτυξης

ΕΠΠΕΡΑΑ
Επιχειρησιακό Πρόγραμμα Περιβάλλον και Αειφόρος Ανάπτυξη
Κάνουμε τις πράξεις, ζούμε το αποτέλεσμα

ΥΠΟΥΡΓΕΙΟ ΠΕΡΙΒΑΛΛΟΝΤΟΣ ΕΝΕΡΓΕΙΑΣ & ΚΛΙΜΑΤΙΚΗΣ ΑΛΛΑΓΗΣ

ΕΣΠΑ 2007-2013
πρόγραμμα για την ανάπτυξη

Με τη συγχρηματοδότηση της Ελλάδας και της Ευρωπαϊκής Ένωσης

Λέσβος

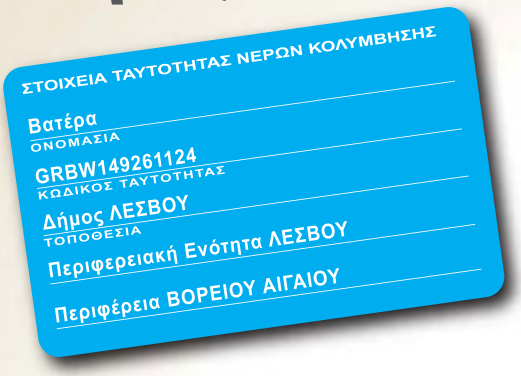



Τα ύδατα κολύμβησης στην ακτή Βατέρα είναι εξαιρετικής ποιότητας, με βάση τα αποτελέσματα του Προγράμματος Παρακολούθησης της ποιότητας των υδάτων κολύμβησης της χώρας.

Περιγραφή Ακτής

Θέση: Νότια παράλια Λέσβου, 6χλμ νότια του οικισμού Πολιχνίτου
Προσανατολισμός: Νότιος
Μήκος: 5.550μ.
Μέσο Πλάτος: 30μ.
Παράκτια Ζώνη: Αποτελείται από μείγμα άμμου και βότσαλου
Θαλάσσιος Πυθμένας: Αποτελείται από μείγμα άμμου και βότσαλου
Κλίση Πυθμένα: Ήπια
Βάθος Κολυμβητικών Υδάτων: Κανονικό
Παραλία: Οργανωμένη (ξαπλώστρες, ομπρέλες, κάδοι & καλάθια απορριμμάτων, ντους, αποδυτήρια, νανταγοσωστική βάση)
Δραστηριότητες: Κολύμβηση • γήπεδο πετοσφαίρισης • παιδική χαρά • πλωτό θαλάσσιο πάρκο για μικρά παιδιά (στο θαλάσσιο χώρο)
Επισκεψιμότητα: Υψηλή

Μετεωρολογικά Χαρακτηριστικά

Προστατευμένη από τους επικρατέστερους ανέμους (λόγω μορφολογίας και προσανατολισμού)

Παρακολούθηση Κολυμβητικών Υδάτων

Έτος Αναγνώρισης (ως ακτής κολύμβησης): 1990
Χρηματοδότηση του Προγράμματος Παρακολούθησης από το ΕΠΠΕΡΑΑ: 2008 έως σήμερα
Περίοδος Παρακολούθησης: 1η Ιουνίου έως 31η Οκτωβρίου

Πιέσεις

Ήπια αγροτική δραστηριότητα με περιορισμένη πιθανότητα επίδρασης στην ποιότητα των κολυμβητικών υδάτων

Αποτελέσματα Επιτόπιας Επίσκεψης

Κατάσταση Ακτής: Χωρίς εμφάνιση λαδιών, παρατηρήθηκε μόνο μικρή ποσότητα οικιακών και αλιευτικών απορριμμάτων, στο μέσο περίπου της ακτής
Κατάσταση Υδάτων: Διαυγή και καθαρά (περιορισμένη συγκέντρωση επιφανειοδραστικών ουσιών (αφροί) στα ανατολικά της ακτής)

www.bathingwaterprofiles.gr

Το **Πρόγραμμα Παρακολούθησης της Ποιότητας των Κολυμβητικών Υδάτων** συγχρηματοδοτείται από το Υπουργείο Περιβάλλοντος Ενέργειας και Κλιματικής Αλλαγής και υλοποιείται με ευθύνη της Ειδικής Γραμματείας Υδάτων.

Δημιουργούμε ένα νέο πρότυπο Αειφόρου Ανάπτυξης.
Κάνουμε τη ζωή μας καλύτερη με πράξεις και πρόγραμμα.

Ευρωπαϊκή Ένωση
Ευρωπαϊκό Ταμείο Περιφερειακής Ανάπτυξης

ΕΠΠΕΡΑΑ
Επιχειρησιακό Πρόγραμμα Περιβάλλον και Αειφόρος Ανάπτυξη
Κάνουμε τις πράξεις, ζούμε το αποτέλεσμα

ΥΠΟΥΡΓΕΙΟ ΠΕΡΙΒΑΛΛΟΝΤΟΣ ΕΝΕΡΓΕΙΑΣ & ΚΛΙΜΑΤΙΚΗΣ ΑΛΛΑΓΗΣ

ΕΣΠΑ 2007-2013
πρόγραμμα για την ανάπτυξη

Με τη συγχρηματοδότηση της Ελλάδας και της Ευρωπαϊκής Ένωσης

Απαντάμε με πράξεις, για να απολαμβάνετε περισσότερες καθαρές ακτές κολύμβησης.

Δημιουργούμε ένα νέο πρότυπο Αειφόρου Ανάπτυξης.
Κάνουμε τη ζωή μας καλύτερη με πράξεις και πρόγραμμα.

www.epperaa.gr
www.bathingwaterprofiles.gr

Θαλάσσιο Περιβάλλον
και Νερά Κολύμβησης

ΛΗΜΝΟΣ
27 Ιουλίου

Απαντάμε με πράξεις,
για να απολαμβάνετε περισσότερες καθαρές ακτές κολύμβησης.

www.bathingwaterprofiles.gr

ΕΠΠΕΡΑΑ
Επιχειρησιακό Πρόγραμμα
Περιβάλλον και Αειφόρος Ανάπτυξη
Κάνουμε τις πράξεις, ζούμε το αποτέλεσμα

ΥΠΟΥΡΓΕΙΟ
ΠΕΡΙΒΑΛΛΟΝΤΟΣ
ΕΝΕΡΓΕΙΑΣ &
ΚΛΙΜΑΤΙΚΗΣ
ΑΛΛΑΓΗΣ

Λήμνος

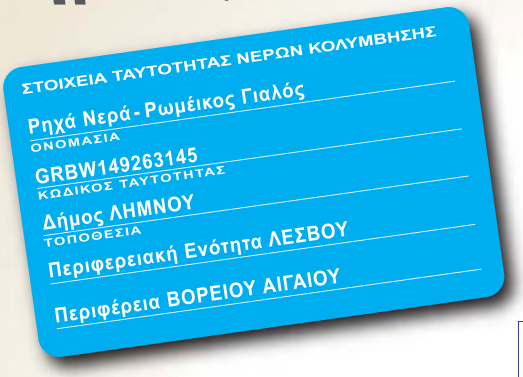

Τα ύδατα κολύμβησης στην ακτή Ρηχά Νερά- Ρωμέικος Γιαλός είναι εξαιρετικής ποιότητας, με βάση τα αποτελέσματα του Προγράμματος Παρακολούθησης της ποιότητας των υδάτων κολύμβησης της χώρας.

Περιγραφή Ακτής

Θέση: Δυτικά παράλια Λήμνου, έμπροσθεν της κωμόπολης Μύρινα στον Όρμο Ρωμέικου Γιαλού
Προσανατολισμός: Δυτικός
Μήκος: 850μ.
Μέσο Πλάτος: 25μ.
Παράκτια Ζώνη: Αμμώδης (στο μέσο και στο βόρειο άκρο της ακτής, παρατηρούνται βράχια)
Θαλάσσιος Πυθμένας: Αμμώδης
Κλίση Πυθμένα: Ήπια
Βάθος Κολυμβητικών Υδάτων: Αβαθή στα πρώτα μέτρα
Παραλία: Οργανωμένη (ξαπλώστρες, ομπρέλες, κάδοι & καλάθια απορριμμάτων, ντους, WC, αποδυτήρια)
Δραστηριότητες: Κολύμβηση • αθλητικές δραστηριότητες • ενοικίαση μηχανοκίνητου εξοπλισμού • παιδική χαρά
Επισκεψιμότητα: Υψηλή

Υδρολογικά – Μετεωρολογικά Χαρακτηριστικά

Καιρικά: Προστατευμένη από τους επικρατέστερους ανέμους (λόγω μορφολογίας και προσανατολισμού)
Φυσικά: Χωρίς έντονα φαινόμενα παλίρροιας ή ισχυρά ρεύματα

Παρακολούθηση Κολυμβητικών Υδάτων

Έτος Αναγνώρισης (ως ακτής κολύμβησης): 1990
Χρηματοδότηση του Προγράμματος Παρακολούθησης από το ΕΠΠΕΡΑΑ: 2008 έως σήμερα
Περίοδος Παρακολούθησης: 1η Ιουνίου έως 31η Οκτωβρίου

Πιέσεις

Υποδομές Διαχείρισης Λυμάτων (στην περιοχή): Η κωμόπολη της Μυρίνας εξυπηρετείται από ιδιωτικά συστήματα αποχέτευσης
• Σημαντική πιθανότητα επιβάρυνσης της ποιότητας των υδάτων, κατά τους θερινούς μήνες

Αποτελέσματα Επιτόπιας Επίσκεψης

Κατάσταση Ακτής: Χωρίς εμφάνιση λαδιών, πίσσας ή στέρεων απορριμμάτων
Κατάσταση Υδάτων: Διαυγή και καθαρά

www.bathingwaterprofiles.gr

Το **Πρόγραμμα Παρακολούθησης της Ποιότητας των Κολυμβητικών Υδάτων** συγχρηματοδοτείται από το Υπουργείο Περιβάλλοντος Ενέργειας και Κλιματικής Αλλαγής και υλοποιείται με ευθύνη της Ειδικής Γραμματείας Υδάτων.

Δημιουργούμε ένα νέο πρότυπο Αειφόρου Ανάπτυξης.
Κάνουμε τη ζωή μας καλύτερη με πράξεις και πρόγραμμα.

Ευρωπαϊκή Ένωση
Ευρωπαϊκό Ταμείο Περιφερειακής Ανάπτυξης

ΕΠΠΕΡΑΑ
Επιχειρησιακό Πρόγραμμα Περιβάλλον και Αειφόρος Ανάπτυξη
Κάνουμε τις πράξεις, ζούμε το αποτέλεσμα

ΥΠΟΥΡΓΕΙΟ ΠΕΡΙΒΑΛΛΟΝΤΟΣ ΕΝΕΡΓΕΙΑΣ & ΚΛΙΜΑΤΙΚΗΣ ΑΛΛΑΓΗΣ

ΕΣΠΑ 2007-2013
πρόγραμμα για την ανάπτυξη

Με τη συγχρηματοδότηση της Ελλάδας και της Ευρωπαϊκής Ένωσης

Λήμνος

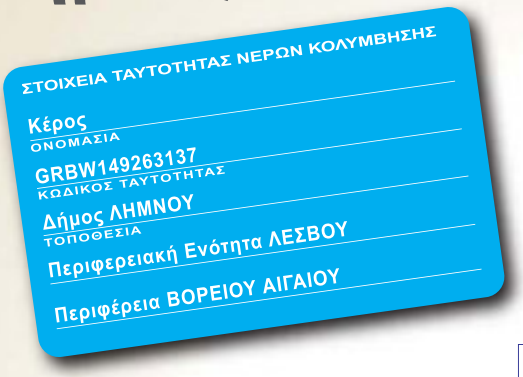

Τα ύδατα κολύμβησης στην ακτή Κέρος είναι εξαιρετικής ποιότητας, με βάση τα αποτελέσματα του Προγράμματος Παρακολούθησης της ποιότητας των υδάτων κολύμβησης της χώρας.

Περιγραφή Ακτής

Θέση: Ανατολικά παράλια Λήμνου, εντός του ομώνυμου όρμου, 2χλμ από τον οικισμό Καλλιόπη
Προσανατολισμός: Νοτιοανατολικός
Μήκος: 5.150μ.
Μέσο Πλάτος: 25μ.
Παράκτια Ζώνη: Αμμώδης με μικρά βότσαλα
Θαλάσσιος Πυθμένας: Αμμώδης με μικρά βότσαλα
Κλίση Πυθμένα: Ήπια
Βάθος Κολυμβητικών Υδάτων: Αβαθή στα πρώτα μέτρα
Παραλία: Οργανωμένη (ξαπλώστρες, ομπρέλες, καλάθια απορριμμάτων, ντους)
Δραστηριότητες: Κολύμβηση • θαλάσσια αθλήματα (ιστιοπλοΐα, ιστιοσανίδα) • γήπεδο πετοσφαίρισης
Επισκεψιμότητα: Υψηλή

Μετεωρολογικά Χαρακτηριστικά

Προστατευμένη από τους επικρατέστερους ανέμους (λόγω μορφολογίας και προσανατολισμού), με εξαίρεση τους νότιους
• Συχνά φαινόμενα έντονου κυματισμού

Παρακολούθηση Κολυμβητικών Υδάτων

Έτος Αναγνώρισης (ως ακτής κολύμβησης): 2002
Χρηματοδότηση του Προγράμματος Παρακολούθησης από το ΕΠΠΕΡΑΑ: 2008 έως σήμερα
Περίοδος Παρακολούθησης: 1η Ιουνίου έως 31η Οκτωβρίου

Πιέσεις

Ήπια αγροτική δραστηριότητα με περιορισμένη πιθανότητα επίδρασης στην ποιότητα των κολυμβητικών υδάτων

Αποτελέσματα Επιτόπιας Επίσκεψης

Κατάσταση Ακτής: Χωρίς εμφάνιση λαδιών ή πίσσας, στην παραλία παρατηρήθηκε μικρή ποσότητα οικιακών απορριμμάτων, καθώς και φυτικά εκβράσματα ποσειδωνίας
Κατάσταση Υδάτων: Έντονος κυματισμός (λόγω καιρικών συνθηκών)

www.bathingwaterprofiles.gr

Το **Πρόγραμμα Παρακολούθησης της Ποιότητας των Κολυμβητικών Υδάτων** συγχρηματοδοτείται από το Υπουργείο Περιβάλλοντος Ενέργειας και Κλιματικής Αλλαγής και υλοποιείται με ευθύνη της Ειδικής Γραμματείας Υδάτων.

Δημιουργούμε ένα νέο πρότυπο Αειφόρου Ανάπτυξης.
Κάνουμε τη ζωή μας καλύτερη με πράξεις και πρόγραμμα.

Ευρωπαϊκή Ένωση
Ευρωπαϊκό Ταμείο Περιφερειακής Ανάπτυξης

ΕΠΠΕΡΑΑ
Επιχειρησιακό Πρόγραμμα Περιβάλλον και Αειφόρος Ανάπτυξη
Κάνουμε τις πράξεις, ζούμε το αποτέλεσμα

ΥΠΟΥΡΓΕΙΟ ΠΕΡΙΒΑΛΛΟΝΤΟΣ ΕΝΕΡΓΕΙΑΣ & ΚΛΙΜΑΤΙΚΗΣ ΑΛΛΑΓΗΣ

ΕΣΠΑ 2007-2013
πρόγραμμα για την ανάπτυξη

Με τη συγχρηματοδότηση της Ελλάδας και της Ευρωπαϊκής Ένωσης

Απαντάμε με πράξεις, για να απολαμβάνετε περισσότερες καθαρές ακτές κολύμβησης.

Δημιουργούμε ένα νέο πρότυπο Αειφόρου Ανάπτυξης.
Κάνουμε τη ζωή μας καλύτερη με πράξεις και πρόγραμμα.

www.epperaa.gr
www.bathingwaterprofiles.gr

Θαλάσσιο Περιβάλλον
και Νερά Κολύμβησης

ΚΑΒΑΛΑ
28 Ιουλίου

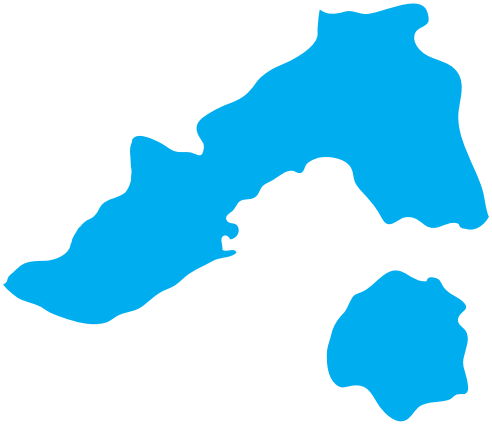

Απαντάμε με πράξεις,
για να απολαμβάνετε περισσότερες καθαρές ακτές κολύμβησης.

www.bathingwaterprofiles.gr

ΕΠΠΕΡΑΑ
Επιχειρησιακό Πρόγραμμα
Περιβάλλον και Αειφόρος Ανάπτυξη
Κάνουμε τις πράξεις, ζούμε το αποτέλεσμα

ΥΠΟΥΡΓΕΙΟ
ΠΕΡΙΒΑΛΛΟΝΤΟΣ
ΕΝΕΡΓΕΙΑΣ &
ΚΛΙΜΑΤΙΚΗΣ
ΑΛΛΑΓΗΣ

Καβάλα

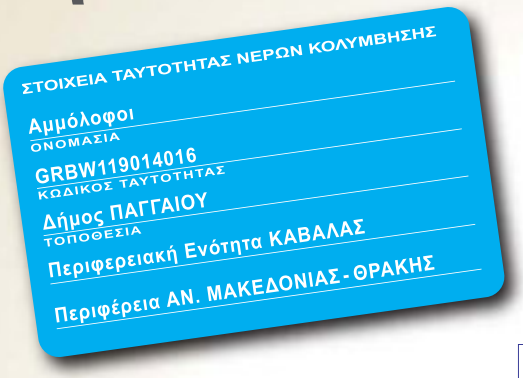

Ύδατα κολύμβησης εξαιρετικής ποιότητας
★★★ Εξαιρετικής ποιότητας
★★ Καλής ποιότητας
★ Επαρκούς ποιότητας
— Ανεπαρκούς ποιότητας

Τα ύδατα κολύμβησης στην ακτή Αμμόλοφοι είναι εξαιρετικής ποιότητας, με βάση τα αποτελέσματα του Προγράμματος Παρακολούθησης της ποιότητας των υδάτων κολύμβησης της χώρας.

Περιγραφή Ακτής

Θέση: Νοτιοδυτικά όρμου Ελευθερών
Προσανατολισμός: Νότιος
Μήκος: 2.300μ.
Μέσο Πλάτος: 30μ.
Παράκτια Ζώνη: Αμμώδης
Θαλάσσιος Πυθμένας: Αμμώδης
Κλίση Πυθμένα: Ήπια
Βάθος Κολυμβητικών Υδάτων: Αβαθή
Παραλία: Οργανωμένη στο κεντρικό και δυτικό τμήμα (ναυαγοσωστικό προσωπικό, ξαπλώστρες, ομπρέλες, καλάθια απορριμμάτων, ντους, αναψυκτήρια)
Δραστηριότητες: Κολύμβηση
Επισκεψιμότητα: Υψηλή

Υδρολογικά – Μετεωρολογικά Χαρακτηριστικά

Καιρικά: Εκτεθειμένη στους –μικρής και μεσαίας έντασης- ανέμους (λόγω θέσης και προσανατολισμού), με εξαίρεση τους βορειοδυτικούς.
Φυσικά: Δεν παρατηρούνται έντονα φαινόμενα παλίρροιας ή ισχυρά θαλάσσια ρεύματα

Παρακολούθηση Κολυμβητικών Υδάτων

Έτος Αναγνώρισης (ως ακτής κολύμβησης): 1990
Χρηματοδότηση του Προγράμματος Παρακολούθησης από το ΕΠΠΕΡΑΑ: 2008 έως σήμερα
Περίοδος Παρακολούθησης: 1η Ιουνίου έως 31η Οκτωβρίου

Πιέσεις

Ο αυξημένος αριθμός λουόμενων, κατά τους θερινούς μήνες, αποτελεί δυνητική πηγή ρύπανσης της ακτής

Αποτελέσματα Επιτόπιας Επίσκεψης

Κατάσταση Ακτής: Χωρίς εμφάνιση πίσσας, λαδιών ή επιφανειοδραστικών ουσιών (αφροί)
Κατάσταση Υδάτων: Διαυγή και καθαρά

www.bathingwaterprofiles.gr

Το **Πρόγραμμα Παρακολούθησης της Ποιότητας των Κολυμβητικών Υδάτων** συγχρηματοδοτείται από το Υπουργείο Περιβάλλοντος Ενέργειας και Κλιματικής Αλλαγής και υλοποιείται με ευθύνη της Ειδικής Γραμματείας Υδάτων.

Δημιουργούμε ένα νέο πρότυπο Αειφόρου Ανάπτυξης.
Κάνουμε τη ζωή μας καλύτερη με πράξεις και πρόγραμμα.

Ευρωπαϊκή Ένωση
Ευρωπαϊκό Ταμείο Περιφερειακής Ανάπτυξης

ΕΠΠΕΡΑΑ
Επιχειρησιακό Πρόγραμμα Περιβάλλον και Αειφόρος Ανάπτυξη
Κάνουμε τις πράξεις, ζούμε το αποτέλεσμα

ΥΠΟΥΡΓΕΙΟ ΠΕΡΙΒΑΛΛΟΝΤΟΣ ΕΝΕΡΓΕΙΑΣ & ΚΛΙΜΑΤΙΚΗΣ ΑΛΛΑΓΗΣ

ΕΣΠΑ 2007-2013
πρόγραμμα για την ανάπτυξη

Με τη συγχρηματοδότηση της Ελλάδας και της Ευρωπαϊκής Ένωσης

Θαλάσσιο Περιβάλλον
και Νερά Κολύμβησης

ΛΟΥΤΡΑΚΙ
26 Ιουλίου

Απαντάμε με πράξεις,
για να απολαμβάνετε περισσότερες καθαρές ακτές κολύμβησης.

www.bathingwaterprofiles.gr

ΕΠΠΕΡΑΑ
Επιχειρησιακό Πρόγραμμα
Περιβάλλον και Αειφόρος Ανάπτυξη
Κάνουμε τις πράξεις, ζούμε το αποτέλεσμα

ΥΠΟΥΡΓΕΙΟ
ΠΕΡΙΒΑΛΛΟΝΤΟΣ
ΕΝΕΡΓΕΙΑΣ &
ΚΛΙΜΑΤΙΚΗΣ
ΑΛΛΑΓΗΣ

Λουτράκι

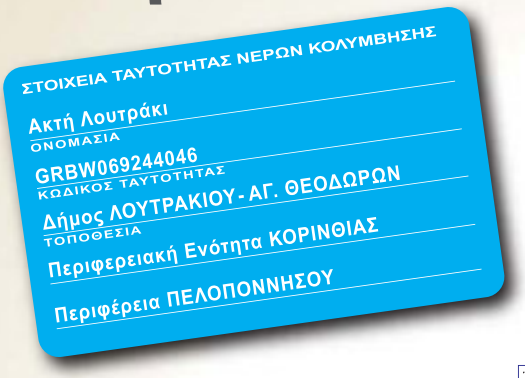

Τα ύδατα κολύμβησης στην ακτή Λουτράκι είναι εξαιρετικής ποιότητας, με βάση τα αποτελέσματα του Προγράμματος Παρακολούθησης της ποιότητας των υδάτων κολύμβησης της χώρας.

Περιγραφή Ακτής

Θέση: Βορειοανατολικό τμήμα όρμου Κορίνθου
Προσανατολισμός: Δυτικός
Μήκος: 3.200μ.
Μέσο Πλάτος: 20μ.
Χερσαίο Τμήμα: Σκυρώδες
Θαλάσσιος Πυθμένας: Σκυρώδης
Κλίση Πυθμένα: Ήπια
Βάθος Κολυμβητικών Υδάτων: Κανονικό
Παραλία: Οργανωμένη (ξαπλώστρες, ομπρέλες, κάδοι απορριμμάτων, ντους και WC)
Δραστηριότητες: Κολύμβηση • θαλάσσια αθλήματα (μηχανοκίνητα και μη)
Επισκεψιμότητα: Υψηλή

Υδρολογικά – Μετεωρολογικά Χαρακτηριστικά

Καιρικά: Ακτή προστατευμένη από τους ανέμους (λόγω θέσης και προσανατολισμού), με εξαίρεση τους δυτικούς
Φυσικά: Χωρίς έντονα φαινόμενα παλίρροιας ή ισχυρά ρεύματα

Παρακολούθηση Κολυμβητικών Υδάτων

Έτος Αναγνώρισης (ως ακτής κολύμβησης): 1990
Χρηματοδότηση του Προγράμματος Παρακολούθησης από το ΕΠΠΕΡΑΑ: 2008 έως σήμερα
Περίοδος Παρακολούθησης: 1η Ιουνίου έως 31η Οκτωβρίου

Πιέσεις

Υποδομές Διαχείρισης Λυμάτων (στην περιοχή): Χωριστικό δίκτυο αποχέτευσης & Εγκατάσταση Επεξεργασίας Λυμάτων Κορίνθου - Λουτρακίου (δευτεροβάθμιας επεξεργασίας με απομάκρυνση αζώτου και χλωρίωση), για ισοδύναμο πληθυσμό 90.000 κατοίκων

Αποτελέσματα Επιτόπιας Επίσκεψης

Κατάσταση Ακτής: Χωρίς εμφάνιση πίσσας, επιφανειοδραστικών ουσιών (αφροί) ή λαδιών
Κατάσταση Υδάτων: Διαυγή και καθαρά (με μικρές συγκεντρώσεις αλγών και φυτοπλαγκτόν)

www.bathingwaterprofiles.gr

Το **Πρόγραμμα Παρακολούθησης της Ποιότητας των Κολυμβητικών Υδάτων** συγχρηματοδοτείται από το Υπουργείο Περιβάλλοντος Ενέργειας και Κλιματικής Αλλαγής και υλοποιείται με ευθύνη της Ειδικής Γραμματείας Υδάτων.

Δημιουργούμε ένα νέο πρότυπο Αειφόρου Ανάπτυξης.
Κάνουμε τη ζωή μας καλύτερη με πράξεις και πρόγραμμα.

Ευρωπαϊκή Ένωση
Ευρωπαϊκό Ταμείο Περιφερειακής Ανάπτυξης

ΕΠΠΕΡΑΑ
Επιχειρησιακό Πρόγραμμα Περιβάλλον και Αειφόρος Ανάπτυξη
Κάνουμε τις πράξεις, ζούμε το αποτέλεσμα

ΥΠΟΥΡΓΕΙΟ ΠΕΡΙΒΑΛΛΟΝΤΟΣ ΕΝΕΡΓΕΙΑΣ & ΚΛΙΜΑΤΙΚΗΣ ΑΛΛΑΓΗΣ

ΕΣΠΑ 2007-2013
πρόγραμμα για την ανάπτυξη

Με τη συγχρηματοδότηση της Ελλάδας και της Ευρωπαϊκής Ένωσης

Θαλάσσιο Περιβάλλον
και Νερά Κολύμβησης

ΑΡΓΟΛΙΔΑ
27 Ιουλίου

Απαντάμε με πράξεις,
για να απολαμβάνετε περισσότερες καθαρές ακτές κολύμβησης.

www.bathingwaterprofiles.gr

ΕΠΠΕΡΑΑ
Επιχειρησιακό Πρόγραμμα
Περιβάλλον και Αειφόρος Ανάπτυξη
Κάνουμε τις πράξεις, ζούμε το αποτέλεσμα

ΥΠΟΥΡΓΕΙΟ
ΠΕΡΙΒΑΛΛΟΝΤΟΣ
ΕΝΕΡΓΕΙΑΣ &
ΚΛΙΜΑΤΙΚΗΣ
ΑΛΛΑΓΗΣ

Άργος

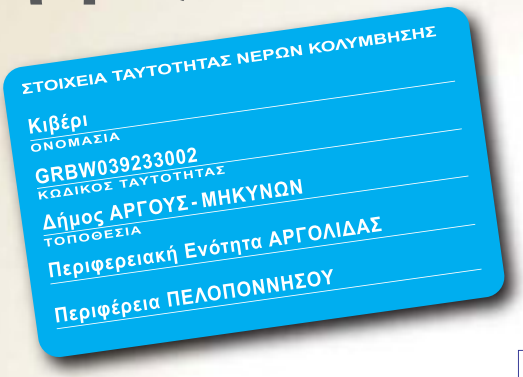

Τα ύδατα κολύμβησης στην ακτή Κιβέρι είναι εξαιρετικής ποιότητας, με βάση τα αποτελέσματα του Προγράμματος Παρακολούθησης της ποιότητας των υδάτων κολύμβησης της χώρας.

Περιγραφή Ακτής

Θέση: Βορειοδυτικό τμήμα Αργολικού Κόλπου, 13χλμ νοτιοδυτικά της πόλης του Ναυπλίου
Προσανατολισμός: Βορειοανατολικός
Μήκος: 540μ.
Μέσο Πλάτος: 10μ.
Παράκτια Ζώνη: Αποτελείται από βότσαλο με λίγα βράχια στο νότιο άκρο
Θαλάσσιος Πυθμένας: Αποτελείται από βότσαλο
Κλίση Πυθμένα: Ήπια
Βάθος Κολυμβητικών Υδάτων: Βαθύ στα πρώτα μέτρα
Παραλία: Οργανωμένη (ομπρέλες, κάδοι & καλάθια απορριμμάτων, ντους, αποδυτήρια)
Δραστηριότητες: Κολύμβηση • ράμπα για ανέλκυση και καθέλκυση μικρών σκαφών στο βόρειο άκρο της ακτής
Επισκεψιμότητα: Υψηλή

Υδρολογικά – Μετεωρολογικά Χαρακτηριστικά

Καιρικά: Προστατευμένη από τους επικρατέστερους ανέμους (λόγω μορφολογίας και προσανατολισμού), με εξαίρεση τους νοτιοδυτικούς
Φυσικά: Χωρίς έντονα φαινόμενα παλίρροιας ή ισχυρά ρεύματα

Παρακολούθηση Κολυμβητικών Υδάτων

Έτος Αναγνώρισης (ως ακτής κολύμβησης): 1991
Χρηματοδότηση του Προγράμματος Παρακολούθησης από το ΕΠΠΕΡΑΑ: 2008 έως σήμερα
Περίοδος Παρακολούθησης: 1η Ιουνίου έως 31η Οκτωβρίου

Πιέσεις

Υποδομές Διαχείρισης Λυμάτων (στην περιοχή): Ο οικισμός Κιβέρι εξυπηρετείται από ιδιωτικά συστήματα αποχέτευσης • Ιδιαίτερα περιορισμένη πιθανότητα επιβάρυνσης της ποιότητας των υδάτων

Αποτελέσματα Επιτόπιας Επίσκεψης

Κατάσταση Ακτής: Χωρίς εμφάνιση λαδιών ή πίσσας
Κατάσταση Υδάτων: Θολά (πλησίον του χώρου ελλιμενισμού μικρών σκαφών παρατηρήθηκε περιορισμένη συγκέντρωση επιφανειοδραστικών ουσιών (αφροί)

http://www.bathingwaterprofiles.gr

Το **Πρόγραμμα Παρακολούθησης της Ποιότητας των Κολυμβητικών Υδάτων** συγχρηματοδοτείται από το Υπουργείο Περιβάλλοντος Ενέργειας και Κλιματικής Αλλαγής και υλοποιείται με ευθύνη της Ειδικής Γραμματείας Υδάτων.

Δημιουργούμε ένα νέο πρότυπο Αειφόρου Ανάπτυξης.
Κάνουμε τη ζωή μας καλύτερη με πράξεις και πρόγραμμα.

Ευρωπαϊκή Ένωση
Ευρωπαϊκό Ταμείο Περιφερειακής Ανάπτυξης

ΕΠΠΕΡΑΑ
Επιχειρησιακό Πρόγραμμα Περιβάλλον και Αειφόρος Ανάπτυξη
Κάνουμε τις πράξεις, ζούμε το αποτέλεσμα

ΥΠΟΥΡΓΕΙΟ ΠΕΡΙΒΑΛΛΟΝΤΟΣ ΕΝΕΡΓΕΙΑΣ & ΚΛΙΜΑΤΙΚΗΣ ΑΛΛΑΓΗΣ

ΕΣΠΑ 2007-2013
πρόγραμμα για την ανάπτυξη

Με τη συγχρηματοδότηση της Ελλάδας και της Ευρωπαϊκής Ένωσης

Ναύπλιο

Τα ύδατα κολύμβησης στην ακτή Πλάκα- Γλυφός- Μελισσινού- Καστράκι είναι εξαιρετικής ποιότητας, με βάση τα αποτελέσματα του Προγράμματος Παρακολούθησης της ποιότητας των υδάτων κολύμβησης της χώρας.

Περιγραφή Ακτής

Θέση: Δυτικό παράλιο τμήμα κόλπου Τολού, 1χλμ νότια του οικισμού του Δρεπάνου
Προσανατολισμός: Νοτιοανατολικός
Μήκος: 2.100μ.
Μέσο Πλάτος: 15μ.
Παράκτια Ζώνη: Αποτελείται από μείγμα άμμου με βότσαλο (στο δυτικό τμήμα της ακτής, υπάρχουν βραχώδεις εξάρσεις)
Θαλάσσιος Πυθμένας: Αποτελείται από μείγμα άμμου με βότσαλο (στο δυτικό τμήμα της ακτής, υπάρχουν βραχώδεις εξάρσεις)
Κλίση Πυθμένα: Απότομη
Βάθος Κολυμβητικών Υδάτων: Αβαθή στα πρώτα μέτρα
Παραλία: Δυτικό τμήμα της παραλίας οργανωμένο (ξαπλώστρες, ομπρέλες, κάδοι & καλάθια απορριμμάτων, ντους, ναυαγοσωστικές βάσεις, ξύλινοι διάδρομοι)
Δραστηριότητες: Κολύμβηση
Επισκεψιμότητα: Υψηλή

Υδρολογικά – Μετεωρολογικά Χαρακτηριστικά

Καιρικά: Προστατευμένη από τους επικρατέστερους ανέμους (λόγω μορφολογίας και προσανατολισμού), με εξαίρεση τους νότιους
• Χωρίς αξιόλογο κυματισμό επί της ακτής, λόγω της μικρής και μέσης έντασης των ανέμων
Φυσικά: Χωρίς έντονα φαινόμενα παλίρροιας ή ισχυρά ρεύματα

Παρακολούθηση Κολυμβητικών Υδάτων

Έτος Αναγνώρισης (ως ακτής κολύμβησης): 1990
Χρηματοδότηση του Προγράμματος Παρακολούθησης από το ΕΠΠΕΡΑΑ: 2008 έως σήμερα
Περίοδος Παρακολούθησης: 1η Ιουνίου έως 31η Οκτωβρίου

Πιέσεις

Υποδομές Διαχείρισης Λυμάτων (στην περιοχή): Ο οικισμός της παραλίας εξυπηρετείται από ιδιωτικά συστήματα αποχέτευσης
• Περιορισμένη πιθανότητα επιβάρυνσης της ποιότητας των κολυμβητικών υδάτων

Αποτελέσματα Επιτόπιας Επίσκεψης

Κατάσταση Ακτής: Εμφάνιση πίσσας • εντοπισμός μικρής ποσότητας οικιακών απορριμμάτων
Κατάσταση Υδάτων: Διαυγή και καθαρά

www.bathingwaterprofiles.gr

Το **Πρόγραμμα Παρακολούθησης της Ποιότητας των Κολυμβητικών Υδάτων** συγχρηματοδοτείται από το Υπουργείο Περιβάλλοντος Ενέργειας και Κλιματικής Αλλαγής και υλοποιείται με ευθύνη της Ειδικής Γραμματείας Υδάτων.

Δημιουργούμε ένα νέο πρότυπο Αειφόρου Ανάπτυξης.
Κάνουμε τη ζωή μας καλύτερη με πράξεις και πρόγραμμα.

Ευρωπαϊκή Ένωση
Ευρωπαϊκό Ταμείο Περιφερειακής Ανάπτυξης

ΕΠΠΕΡΑΑ
Επιχειρησιακό Πρόγραμμα Περιβάλλον και Αειφόρος Ανάπτυξη
Κάνουμε τις πράξεις, ζούμε το αποτέλεσμα

ΥΠΟΥΡΓΕΙΟ ΠΕΡΙΒΑΛΛΟΝΤΟΣ ΕΝΕΡΓΕΙΑΣ & ΚΛΙΜΑΤΙΚΗΣ ΑΛΛΑΓΗΣ

ΕΣΠΑ 2007-2013
πρόγραμμα για την ανάπτυξη

Με τη συγχρηματοδότηση της Ελλάδας και της Ευρωπαϊκής Ένωσης

Απαντάμε με πράξεις, για να απολαμβάνετε περισσότερες καθαρές ακτές κολύμβησης.

Δημιουργούμε ένα νέο πρότυπο Αειφόρου Ανάπτυξης.
Κάνουμε τη ζωή μας καλύτερη με πράξεις και πρόγραμμα.

www.epperaa.gr
www.bathingwaterprofiles.gr

Θαλάσσιο Περιβάλλον
και Νερά Κολύμβησης

ΜΕΣΣΗΝΙΑ
28 Ιουλίου

Απαντάμε με πράξεις,
για να απολαμβάνετε περισσότερες καθαρές ακτές κολύμβησης.

www.bathingwaterprofiles.gr

ΕΠΠΕΡΑΑ
Επιχειρησιακό Πρόγραμμα
Περιβάλλον και Αειφόρος Ανάπτυξη
Κάνουμε τις πράξεις, ζούμε το αποτέλεσμα

ΥΠΟΥΡΓΕΙΟ
ΠΕΡΙΒΑΛΛΟΝΤΟΣ
ΕΝΕΡΓΕΙΑΣ &
ΚΛΙΜΑΤΙΚΗΣ
ΑΛΛΑΓΗΣ

Πύλος

Τα ύδατα κολύμβησης στην ακτή Γιάλοβα - Χρυσή Άμμος είναι εξαιρετικής ποιότητας, με βάση τα αποτελέσματα του Προγράμματος Παρακολούθησης της ποιότητας των υδάτων κολύμβησης της χώρας.

Περιγραφή Ακτής

Θέση: Όρμος Ναυαρίνου, 4χλμ από την Πύλο
Προσανατολισμός: Νοτιοδυτικός
Μήκος: 1.170μ.
Μέσο Πλάτος: 15μ.
Παράκτια Ζώνη: Αμμώδης
Θαλάσσιος Πυθμένας: Αμμώδης
Κλίση Πυθμένα: Ήπια
Βάθος Κολυμβητικών Υδάτων: Κανονικό
Παραλία: Μη Οργανωμένη (σε μικρή απόσταση υπάρχουν αναψυκτήρια, εστιατόρια και χώροι οργανωμένης κατασκήνωσης)
Δραστηριότητες: Κολύμβηση • Ιστιοπλοΐα • Ιστιοσανίδα
Επισκεψιμότητα: Υψηλή

Υδρολογικά – Μετεωρολογικά Χαρακτηριστικά

Καιρικά: Ακτή προστατευμένη από τους ανέμους (λόγω θέσης και προσανατολισμού), με εξαίρεση τους δυτικούς και βορειοδυτικούς ανέμους (μικρής και μέσης έντασης)
Φυσικά: Χωρίς έντονα φαινόμενα παλίρροιας ή ισχυρά ρεύματα

Παρακολούθηση Κολυμβητικών Υδάτων

Έτος Αναγνώρισης (ως ακτής κολύμβησης): 1990
Χρηματοδότηση του Προγράμματος Παρακολούθησης από το ΕΠΠΕΡΑΑ: 2008 έως σήμερα
Περίοδος Παρακολούθησης: 1η Ιουνίου έως 31η Οκτωβρίου

Πιέσεις

Ήπια αγροτική δραστηριότητα με περιορισμένη επίδραση στην ποιότητα των κολυμβητικών υδάτων

Στοιχεία Επιτόπιας Επίσκεψης

Κατάσταση Ακτής: Χωρίς εμφάνιση πίσσας ή λαδιών
Κατάσταση Υδάτων: Διαυγή και καθαρά

www.bathingwaterprofiles.gr

Το **Πρόγραμμα Παρακολούθησης της Ποιότητας των Κολυμβητικών Υδάτων** συγχρηματοδοτείται από το Υπουργείο Περιβάλλοντος Ενέργειας και Κλιματικής Αλλαγής και υλοποιείται με ευθύνη της Ειδικής Γραμματείας Υδάτων.

Δημιουργούμε ένα νέο πρότυπο Αειφόρου Ανάπτυξης.
Κάνουμε τη ζωή μας καλύτερη με πράξεις και πρόγραμμα.

Ευρωπαϊκή Ένωση
Ευρωπαϊκό Ταμείο Περιφερειακής Ανάπτυξης

ΕΠΠΕΡΑΑ
Επιχειρησιακό Πρόγραμμα Περιβάλλον και Αειφόρος Ανάπτυξη
Κάνουμε τις πράξεις, ζούμε το αποτέλεσμα

ΥΠΟΥΡΓΕΙΟ ΠΕΡΙΒΑΛΛΟΝΤΟΣ ΕΝΕΡΓΕΙΑΣ & ΚΛΙΜΑΤΙΚΗΣ ΑΛΛΑΓΗΣ

ΕΣΠΑ 2007-2013
πρόγραμμα για την ανάπτυξη

Με τη συγχρηματοδότηση της Ελλάδας και της Ευρωπαϊκής Ένωσης

Θαλάσσιο Περιβάλλον
και Νερά Κολύμβησης

ΛΑΚΩΝΙΑ
29 Ιουλίου

Απαντάμε με πράξεις,
για να απολαμβάνετε περισσότερες καθαρές ακτές κολύμβησης.

www.bathingwaterprofiles.gr

ΕΠΠΕΡΑΑ
Επιχειρησιακό Πρόγραμμα
Περιβάλλον και Αειφόρος Ανάπτυξη
Κάνουμε τις πράξεις, ζούμε το αποτέλεσμα

ΥΠΟΥΡΓΕΙΟ
ΠΕΡΙΒΑΛΛΟΝΤΟΣ
ΕΝΕΡΓΕΙΑΣ &
ΚΛΙΜΑΤΙΚΗΣ
ΑΛΛΑΓΗΣ

Γύθειο

Τα ύδατα κολύμβησης στην ακτή Μαυροβούνι είναι εξαιρετικής ποιότητας, με βάση τα αποτελέσματα του Προγράμματος Παρακολούθησης της ποιότητας των υδάτων κολύμβησης της χώρας.

Περιγραφή Ακτής

Θέση: Όρμος Στομίου, νότια ομώνυμου οικισμού
Προσανατολισμός: Νοτιοανατολικός
Μήκος: 4.000μ.
Μέσο Πλάτος: 30μ.
Παράκτια Ζώνη: Αμμώδης
Θαλάσσιος Πυθμένας: Αμμώδης
Κλίση Πυθμένα: Ήπια
Βάθος Κολυμβητικών Υδάτων: Κανονικό
Παραλία: Οργανωμένη (υποδομές για άτομα με ειδικές ανάγκες, ναυαγοσώστης, ξαπλώστρες, ομπρέλες, κάδοι απορριμμάτων, ντους)
Δραστηριότητες: Κολύμβηση • ιστιοπλοΐα • θαλάσσια αθλήματα (μηχανοκίνητα και μη)
Επισκεψιμότητα: Ψηλή
Η παραλία αποτελεί τόπο ωοτοκίας των χελωνών Caretta Caretta

Υδρολογικά – Μετεωρολογικά Χαρακτηριστικά

Καιρικά: Ακτή προστατευμένη από τους ανέμους (λόγω θέσης και προσανατολισμού), με εξαίρεση τους νότιους • Χωρίς αξιόλογο κυματισμό επί της ακτής, λόγω της μικρής και μέσης έντασης των ανέμων
Φυσικά: Χωρίς έντονα φαινόμενα παλίρροιας ή ισχυρά ρεύματα

Παρακολούθηση Κολυμβητικών Υδάτων

Έτος Αναγνώρισης: (ως ακτής κολύμβησης): 1990
Χρηματοδότηση του Προγράμματος Παρακολούθησης από το ΕΠΠΕΡΑΑ: 2008 έως σήμερα
Περίοδος Παρακολούθησης: 1η Ιουνίου έως 31η Οκτωβρίου

Πιέσεις

Υποδομές Διαχείρισης Λυμάτων: Οι 2 χώροι οργανωμένης τουριστικής κατασκήνωσης (370 θέσεις) και το Ξενοδοχείο (60 κλίνες), που υπάρχουν στην περιοχή, διαθέτουν ξεχωριστές εγκαταστάσεις επεξεργασίας λυμάτων, με δευτεροβάθμια επεξεργασία και απολύμανση

Αποτελέσματα Επιτόπιας Επίσκεψης

Κατάσταση Ακτής: Χωρίς εμφάνιση πίσσας ή λαδιών (με μικρή ποσότητα οικιακών απορριμμάτων στο μέσο της ακτής)
Κατάσταση Υδάτων: Διαυγή και καθαρά

www.bathingwaterprofiles.gr

Το **Πρόγραμμα Παρακολούθησης της Ποιότητας των Κολυμβητικών Υδάτων** συγχρηματοδοτείται από το Υπουργείο Περιβάλλοντος Ενέργειας και Κλιματικής Αλλαγής και υλοποιείται με ευθύνη της Ειδικής Γραμματείας Υδάτων.

Δημιουργούμε ένα νέο πρότυπο Αειφόρου Ανάπτυξης.
Κάνουμε τη ζωή μας καλύτερη με πράξεις και πρόγραμμα.

Ευρωπαϊκή Ένωση
Ευρωπαϊκό Ταμείο Περιφερειακής Ανάπτυξης

ΕΠΠΕΡΑΑ
Επιχειρησιακό Πρόγραμμα Περιβάλλον και Αειφόρος Ανάπτυξη
Κάνουμε τις πράξεις, ζούμε το αποτέλεσμα

ΥΠΟΥΡΓΕΙΟ ΠΕΡΙΒΑΛΛΟΝΤΟΣ ΕΝΕΡΓΕΙΑΣ & ΚΛΙΜΑΤΙΚΗΣ ΑΛΛΑΓΗΣ

ΕΣΠΑ 2007-2013
πρόγραμμα για την ανάπτυξη

Με τη συγχρηματοδότηση της Ελλάδας και της Ευρωπαϊκής Ένωσης

Θαλάσσιο Περιβάλλον
και Νερά Κολύμβησης

ΝΑΞΟΣ
3 Αυγούστου

Απαντάμε με πράξεις,
για να απολαμβάνετε περισσότερες καθαρές ακτές κολύμβησης.

www.bathingwaterprofiles.gr

ΕΠΠΕΡΑΑ
Επιχειρησιακό Πρόγραμμα
Περιβάλλον και Αειφόρος Ανάπτυξη
Κάνουμε τις πράξεις, ζούμε το αποτέλεσμα

ΥΠΟΥΡΓΕΙΟ
ΠΕΡΙΒΑΛΛΟΝΤΟΣ
ΕΝΕΡΓΕΙΑΣ &
ΚΛΙΜΑΤΙΚΗΣ
ΑΛΛΑΓΗΣ

Νάξος

Τα ύδατα κολύμβησης στην ακτή Άγιος Προκόπιος είναι εξαιρετικής ποιότητας, με βάση τα αποτελέσματα του Προγράμματος Παρακολούθησης της ποιότητας των υδάτων κολύμβησης της χώρας.

Περιγραφή Ακτής

Θέση: Βόρειο τμήμα όρμου Αγίας Άννας, 5χλμ. νοτιοδυτικά της Χώρας Νάξου
Προσανατολισμός: Νοτιοδυτικός
Μήκος: 1.200μ.
Μέσο Πλάτος: 80μ.
Παράκτια Ζώνη: Αμμώδης
Θαλάσσιος Πυθμένας: Αμμώδης
Κλίση Πυθμένα: Ήπια
Βάθος Κολυμβητικών Υδάτων: Κανονικό
Παραλία: Οργανωμένη (ναυαγοσώστης, ξαπλώστρες, ομπρέλες, κάδοι απορριμμάτων, ντους, αποδυτήρια)
Δραστηριότητες: Κολύμβηση • Εγκαταστάσεις για αθλητικές δραστηριότητες
Επισκεψιμότητα: Υψηλή

Υδρολογικά – Μετεωρολογικά Χαρακτηριστικά

Καιρικά: Ακτή προστατευμένη από τους ανέμους (λόγω θέσης και προσανατολισμού)
Φυσικά: Χωρίς έντονα φαινόμενα παλίρροιας ή ισχυρά ρεύματα

Παρακολούθηση Κολυμβητικών Υδάτων

Έτος Αναγνώρισης (ως ακτής κολύμβησης): 1991
Χρηματοδότηση του Προγράμματος Παρακολούθησης από το ΕΠΠΕΡΑΑ: 2008 έως σήμερα
Περίοδος Παρακολούθησης: 1η Ιουνίου έως 31η Οκτωβρίου

Πιέσεις

Υποδομές Διαχείρισης Λυμάτων (στην άμεση περιοχή): Ιδιωτικά συστήματα αποχέτευσης • Περιορισμένη πιθανότητα επιβάρυνσης ποιότητας κολυμβητικών υδάτων

Στοιχεία Επιτόπιας Επίσκεψης

Κατάσταση Ακτής: Χωρίς εμφάνιση πίσσας, λαδιών ή επιφανειοδραστικών ουσιών (αφροί)
Κατάσταση Υδάτων: Διαυγή και καθαρά

www.bathingwaterprofiles.gr

Το **Πρόγραμμα Παρακολούθησης της Ποιότητας των Κολυμβητικών Υδάτων** συγχρηματοδοτείται από το Υπουργείο Περιβάλλοντος Ενέργειας και Κλιματικής Αλλαγής και υλοποιείται με ευθύνη της Ειδικής Γραμματείας Υδάτων.

Δημιουργούμε ένα νέο πρότυπο Αειφόρου Ανάπτυξης.
Κάνουμε τη ζωή μας καλύτερη με πράξεις και πρόγραμμα.

Ευρωπαϊκή Ένωση
Ευρωπαϊκό Ταμείο Περιφερειακής Ανάπτυξης

ΕΠΠΕΡΑΑ
Επιχειρησιακό Πρόγραμμα Περιβάλλον και Αειφόρος Ανάπτυξη
Κάνουμε τις πράξεις, ζούμε το αποτέλεσμα

ΥΠΟΥΡΓΕΙΟ ΠΕΡΙΒΑΛΛΟΝΤΟΣ ΕΝΕΡΓΕΙΑΣ & ΚΛΙΜΑΤΙΚΗΣ ΑΛΛΑΓΗΣ

ΕΣΠΑ 2007-2013
πρόγραμμα για την ανάπτυξη

Με τη συγχρηματοδότηση της Ελλάδας και της Ευρωπαϊκής Ένωσης

Θαλάσσιο Περιβάλλον
και Νερά Κολύμβησης

ΣΑΝΤΟΡΙΝΗ
4 Αυγούστου

Απαντάμε με πράξεις,
για να απολαμβάνετε περισσότερες καθαρές ακτές κολύμβησης.

www.bathingwaterprofiles.gr

ΕΠΠΕΡΑΑ
Επιχειρησιακό Πρόγραμμα
Περιβάλλον και Αειφόρος Ανάπτυξη
Κάνουμε τις πράξεις, ζούμε το αποτέλεσμα

ΥΠΟΥΡΓΕΙΟ
ΠΕΡΙΒΑΛΛΟΝΤΟΣ
ΕΝΕΡΓΕΙΑΣ &
ΚΛΙΜΑΤΙΚΗΣ
ΑΛΛΑΓΗΣ

Σαντορίνη

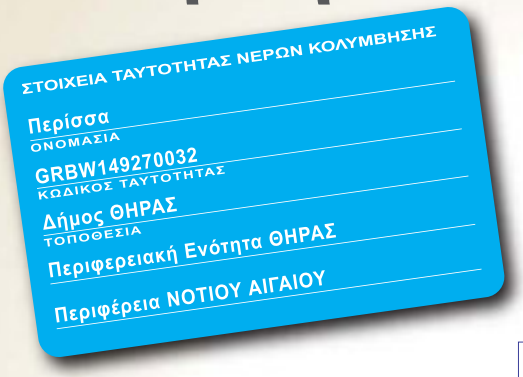

Τα ύδατα κολύμβησης στην ακτή Περίσσα είναι εξαιρετικής ποιότητας, με βάση τα αποτελέσματα του Προγράμματος Παρακολούθησης της ποιότητας των υδάτων κολύμβησης της χώρας.

Περιγραφή Ακτής

Θέση: Νοτιοανατολικό τμήμα νήσου Σαντορίνης
Προσανατολισμός: Νοτιοανατολικός
Μήκος: 3.500μ.
Μέσο Πλάτος: 40μ.
Παράκτια Ζώνη: Αμμώδης (λεπτή κατάμαυρη άμμος)
Θαλάσσιος Πυθμένας: Αμμώδης
Κλίση Πυθμένα: Απότομη
Βάθος Κολυμβητικών Υδάτων: Κανονικό
Παραλία: Οργανωμένη (ξαπλώστρες, ομπρέλες, κάδοι απορριμμάτων, ντους, αποδυτήρια, υποδομές για πρόσβαση Α.Μ.Ε.Α.)
Δραστηριότητες: Κολύμβηση • Εγκαταστάσεις αθλητισμού (γήπεδα βόλεϊ, θαλάσσια σπορ, σχολή καταδύσεων) • Εγκαταστάσεις αναψυχής • Παιδικές χαρές
Επισκεψιμότητα: Υψηλή

Υδρολογικά – Μετεωρολογικά Χαρακτηριστικά

Καιρικά: Ακτή προστατευμένη από ανέμους (λόγω θέσης και προσανατολισμού)
Φυσικά: Χωρίς έντονα φαινόμενα παλίρροιας

Παρακολούθηση Κολυμβητικών Υδάτων

Έτος Αναγνώρισης (ως ακτής κολύμβησης): 1990
Χρηματοδότηση του Προγράμματος Παρακολούθησης από το ΕΠΠΕΡΑΑ: 2008 έως σήμερα
Περίοδος Παρακολούθησης: 1η Ιουνίου έως 31η Οκτωβρίου

Πιέσεις

Υποδομές Διαχείρισης Λυμάτων (στην άμεση περιοχή): Ιδιωτικά συστήματα αποχέτευσης • Περιορισμένη πιθανότητα επιβάρυνσης ποιότητας κολυμβητικών υδάτων

Στοιχεία Επιτόπιας Επίσκεψης

Κατάσταση Ακτής: Χωρίς εμφάνιση πίσσας, λαδιών ή οικιακών απορριμμάτων
Κατάσταση Υδάτων: Διαυγή και καθαρά

www.bathingwaterprofiles.gr

Το **Πρόγραμμα Παρακολούθησης της Ποιότητας των Κολυμβητικών Υδάτων** συγχρηματοδοτείται από το Υπουργείο Περιβάλλοντος Ενέργειας και Κλιματικής Αλλαγής και υλοποιείται με ευθύνη της Ειδικής Γραμματείας Υδάτων.

Δημιουργούμε ένα νέο πρότυπο Αειφόρου Ανάπτυξης.
Κάνουμε τη ζωή μας καλύτερη με πράξεις και πρόγραμμα.

Ευρωπαϊκή Ένωση
Ευρωπαϊκό Ταμείο Περιφερειακής Ανάπτυξης
ΕΠΠΕΡΑΑ
Επιχειρησιακό Πρόγραμμα Περιβάλλον και Αειφόρος Ανάπτυξη
Κάνουμε τις πράξεις, ζούμε το αποτέλεσμα
ΥΠΟΥΡΓΕΙΟ ΠΕΡΙΒΑΛΛΟΝΤΟΣ ΕΝΕΡΓΕΙΑΣ & ΚΛΙΜΑΤΙΚΗΣ ΑΛΛΑΓΗΣ
ΕΣΠΑ 2007-2013
πρόγραμμα για την ανάπτυξη
Με τη συγχρηματοδότηση της Ελλάδας και της Ευρωπαϊκής Ένωσης

Θαλάσσιο Περιβάλλον
και Νερά Κολύμβησης

ΕΥΒΟΙΑ
2 Αυγούστου

Απαντάμε με πράξεις,
για να απολαμβάνετε περισσότερες καθαρές ακτές κολύμβησης.

www.bathingwaterprofiles.gr

ΕΠΠΕΡΑΑ
Επιχειρησιακό Πρόγραμμα
Περιβάλλον και Αειφόρος Ανάπτυξη
Κάνουμε τις πράξεις, ζούμε το αποτέλεσμα

ΥΠΟΥΡΓΕΙΟ
ΠΕΡΙΒΑΛΛΟΝΤΟΣ
ΕΝΕΡΓΕΙΑΣ &
ΚΛΙΜΑΤΙΚΗΣ
ΑΛΛΑΓΗΣ

Εύβοια

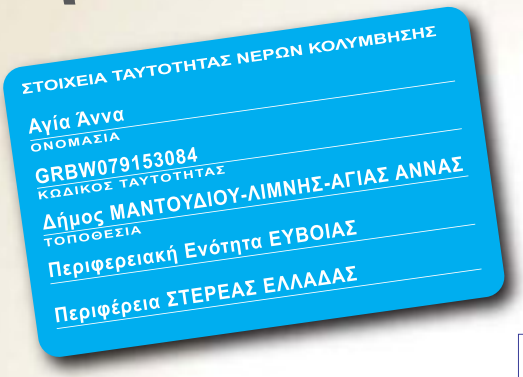

Τα ύδατα κολύμβησης στην ακτή Αγία Άννα είναι εξαιρετικής ποιότητας, με βάση τα αποτελέσματα του Προγράμματος Παρακολούθησης της ποιότητας των υδάτων κολύμβησης της χώρας.

Περιγραφή Ακτής

Θέση: Όρμος Αγίου Βασιλείου στα ανατολικά παράλια Εύβοιας, οικισμός Αγκάλη
Προσανατολισμός: Βορειοανατολικός
Μήκος: 5.000μ.
Μέσο Πλάτος: 60μ.
Παράκτια Ζώνη: Χονδρόκοκκο υλικό σε συνδυασμό με άμμο
Θαλάσσιος Πυθμένας: Χονδρόκοκκο υλικό σε συνδυασμό με άμμο
Κλίση Πυθμένα: Ήπια
Βάθος Κολυμβητικών Υδάτων: Βαθιά στα πρώτα μέτρα
Παραλία: Τμήμα παραλίας οργανωμένο (ξαπλώστρες, ομπρέλες, κάδοι & καλάθια απορριμμάτων, ντους)
Δραστηριότητες: Κολύμβηση • αγκυροβόληση μικρών βαρκών στο βορειοδυτικό τμήμα • χώρος για ανέλκυση και καθέλκυση μικρών σκαφών στο βόρειο τμήμα
Επισκεψιμότητα: Υψηλή

Υδρολογικά – Μετεωρολογικά Χαρακτηριστικά

Καιρικά: Ακτή μη προστατευμένη από τους ανέμους (λόγω θέσης και προσανατολισμού), με εξαίρεση τους νότιους
Φυσικά: Ισχυρά ρεύματα με κατεύθυνση βορρά-νότου και αντίθετα

Παρακολούθηση Κολυμβητικών Υδάτων

Έτος Αναγνώρισης (ως ακτής κολύμβησης): 1995
Χρηματοδότηση του Προγράμματος Παρακολούθησης από το ΕΠΠΕΡΑΑ: 2008 έως σήμερα
Περίοδος Παρακολούθησης: 1η Ιουνίου έως 31η Οκτωβρίου

Πιέσεις

Υποδομές Διαχείρισης Λυμάτων (στην περιοχή): Ιδιωτικά συστήματα αποχέτευσης • Σημαντική πιθανότητα επιβάρυνσης ποιότητας κολυμβητικών υδάτων

Αποτελέσματα Επιτόπιας Επίσκεψης

Κατάσταση Ακτής: Χωρίς εμφάνιση πίσσας ή λαδιών (εντοπισμός μικρής ποσότητας οικιακών απορριμμάτων στο νότιο τμήμα)
Κατάσταση Υδάτων: Γενικώς διαυγή και καθαρά

www.bathingwaterprofiles.gr

Το **Πρόγραμμα Παρακολούθησης της Ποιότητας των Κολυμβητικών Υδάτων** συγχρηματοδοτείται από το Υπουργείο Περιβάλλοντος Ενέργειας και Κλιματικής Αλλαγής και υλοποιείται με ευθύνη της Ειδικής Γραμματείας Υδάτων.

Δημιουργούμε ένα νέο πρότυπο Αειφόρου Ανάπτυξης.
Κάνουμε τη ζωή μας καλύτερη με πράξεις και πρόγραμμα.

Ευρωπαϊκή Ένωση
Ευρωπαϊκό Ταμείο Περιφερειακής Ανάπτυξης

ΕΠΠΕΡΑΑ
Επιχειρησιακό Πρόγραμμα Περιβάλλον και Αειφόρος Ανάπτυξη
Κάνουμε τις πράξεις, ζούμε το αποτέλεσμα

ΥΠΟΥΡΓΕΙΟ ΠΕΡΙΒΑΛΛΟΝΤΟΣ ΕΝΕΡΓΕΙΑΣ & ΚΛΙΜΑΤΙΚΗΣ ΑΛΛΑΓΗΣ

ΕΣΠΑ 2007-2013
πρόγραμμα για την ανάπτυξη

Με τη συγχρηματοδότηση της Ελλάδας και της Ευρωπαϊκής Ένωσης

Θαλάσσιο Περιβάλλον
και Νερά Κολύμβησης

ΧΑΛΚΙΔΙΚΗ
3-4 Αυγούστου



Απαντάμε με πράξεις,
για να απολαμβάνετε περισσότερες καθαρές ακτές κολύμβησης.

www.bathingwaterprofiles.gr

ΕΠΠΕΡΑΑ
Επιχειρησιακό Πρόγραμμα
Περιβάλλον και Αειφόρος Ανάπτυξη
Κάνουμε τις πράξεις, ζούμε το αποτέλεσμα

ΥΠΟΥΡΓΕΙΟ
ΠΕΡΙΒΑΛΛΟΝΤΟΣ
ΕΝΕΡΓΕΙΑΣ &
ΚΛΙΜΑΤΙΚΗΣ
ΑΛΛΑΓΗΣ

Χαλκιδική

Ύδατα κολύμβησης εξαιρετικής ποιότητας
- ★★★ Εξαιρετικής ποιότητας
- ★★ Καλής ποιότητας
- ★ Επαρκούς ποιότητας
- — Ανεπαρκούς ποιότητας

Τα ύδατα κολύμβησης στην ακτή Ποσείδι είναι εξαιρετικής ποιότητας, με βάση τα αποτελέσματα του Προγράμματος Παρακολούθησης της ποιότητας των υδάτων κολύμβησης της χώρας.

Περιγραφή Ακτής

Θέση: Νοτιοδυτικά παράλια ακρωτηρίου Κασσάνδρας
Προσανατολισμός: Νοτιοδυτικός
Μήκος: 6.550μ.
Μέσο Πλάτος: 25μ.
Παράκτια Ζώνη: Αμμώδης
Θαλάσσιος Πυθμένας: Αμμώδης
Κλίση Πυθμένα: Ήπια
Βάθος Κολυμβητικών Υδάτων: Κανονικό στα πρώτα μέτρα
Παραλία: Το μεγαλύτερο τμήμα της παραλίας οργανωμένο (ξαπλώστρες, ομπρέλες, κάδοι & καλάθια απορριμμάτων)
Δραστηριότητες: Κολύμβηση • μηχανοκίνητα θαλάσσια αθλήματα • αγκυροβόληση σκαφών αναψυχής • ράμπες για ανέλκυση και καθέλκυση μικρών σκαφών στο νοτιοδυτικό τμήμα της ακτής
Επισκεψιμότητα: Υψηλή

Υδρολογικά – Μετεωρολογικά Χαρακτηριστικά

Καιρικά: Ακτή προστατευμένη από τους ανέμους (λόγω θέσης και προσανατολισμού), εκτός από το τμήμα πλησίον του οικισμού Γλυφονέρι, το οποίο είναι εκτεθειμένο στους βορειοανατολικούς ανέμους • Χωρίς αξιόλογο κυματισμό επί της ακτής, λόγω της μικρής ή μέσης έντασης των ανέμων
Φυσικά: Χωρίς έντονα φαινόμενα παλίρροιας ή ισχυρά ρεύματα

Παρακολούθηση Κολυμβητικών Υδάτων

Έτος Αναγνώρισης (ως ακτής κολύμβησης): 1990
Χρηματοδότηση του Προγράμματος Παρακολούθησης από το ΕΠΠΕΡΑΑ: 2008 έως σήμερα
Περίοδος Παρακολούθησης: 1η Ιουνίου έως 31η Οκτωβρίου

Πιέσεις

Υποδομές Διαχείρισης Λυμάτων (στην περιοχή): Χωριστικό δίκτυο αποχέτευσης στον οικισμό Ποσείδι & Εγκατάσταση Επεξεργασίας Λυμάτων Φούρκας (δευτεροβάθμιας επεξεργασίας με απομάκρυνση θρεπτικών) • Ιδιωτική εγκατάσταση επεξεργασίας λυμάτων στην οργανωμένη κατασκήνωση του Α.Π.Θ.

Αποτελέσματα Επιτόπιας Επίσκεψης

Κατάσταση Ακτής: Χωρίς εμφάνιση λαδιών ή πίσσας (λίγα οικιακά απορρίμματα και διάσπαρτα φυτικά λιπάσματα θαλάσσιων φανερόγαμων στο χερσαίο μέτωπο της ακτής)
Κατάσταση Υδάτων: Διαυγή και καθαρά

www.bathingwaterprofiles.gr

Το **Πρόγραμμα Παρακολούθησης της Ποιότητας των Κολυμβητικών Υδάτων** συγχρηματοδοτείται από το Υπουργείο Περιβάλλοντος Ενέργειας και Κλιματικής Αλλαγής και υλοποιείται με ευθύνη της Ειδικής Γραμματείας Υδάτων.

Δημιουργούμε ένα νέο πρότυπο Αειφόρου Ανάπτυξης.
Κάνουμε τη ζωή μας καλύτερη με πράξεις και πρόγραμμα.

Ευρωπαϊκή Ένωση
Ευρωπαϊκό Ταμείο Περιφερειακής Ανάπτυξης

ΕΠΠΕΡΑΑ
Επιχειρησιακό Πρόγραμμα Περιβάλλον και Αειφόρος Ανάπτυξη
Κάνουμε τις πράξεις, ζούμε το αποτέλεσμα

ΥΠΟΥΡΓΕΙΟ ΠΕΡΙΒΑΛΛΟΝΤΟΣ ΕΝΕΡΓΕΙΑΣ & ΚΛΙΜΑΤΙΚΗΣ ΑΛΛΑΓΗΣ

ΕΣΠΑ 2007-2013
πρόγραμμα για την ανάπτυξη

Με τη συγχρηματοδότηση της Ελλάδας και της Ευρωπαϊκής Ένωσης

Χαλκιδική

Τα ύδατα κολύμβησης στην ακτή Πολύχρονο - Χανιώτη - Πευκοχώρι είναι εξαιρετικής ποιότητας, με βάση τα αποτελέσματα του Προγράμματος Παρακολούθησης της ποιότητας των υδάτων κολύμβησης της χώρας.

Περιγραφή Ακτής

Θέση: Δυτικά παράλια κόλπου Κασσάνδρας
Προσανατολισμός: Βορειοανατολικός
Μήκος: 6.700μ.
Μέσο Πλάτος: 20μ.
Παράκτια Ζώνη: Αμμώδης
Θαλάσσιος Πυθμένας: Αποτελείται από χονδρόκοκκο υλικό
Κλίση Πυθμένα: Ήπια
Βάθος Κολυμβητικών Υδάτων: Κανονικό στα πρώτα μέτρα
Παραλία: Τμήματα της παραλίας οργανωμένα (νανταγοσώστης, ξαπλώστρες, ομπρέλες, κάδοι & καλάθια απορριμμάτων)
Δραστηριότητες: Κολύμβηση • αγκυροβολήσεις μικρών σκαφών • μηχανοκίνητα θαλάσσια αθλήματα
Επισκεψιμότητα: Υψηλή

Υδρολογικά – Μετεωρολογικά Χαρακτηριστικά

Καιρικά: Η ακτή, λόγω θέσης και προσανατολισμού, προσβάλλεται από τους επικρατέστερους ανέμους της περιοχής • Χωρίς αξιόλογο κυματισμό επί της ακτής, λόγω της μικρής και μέσης έντασης των ανέμων
Φυσικά: Χωρίς έντονα φαινόμενα παλίρροιας ή ισχυρά ρεύματα

Παρακολούθηση Κολυμβητικών Υδάτων

Έτος Αναγνώρισης (ως ακτής κολύμβησης): 1990
Χρηματοδότηση του Προγράμματος Παρακολούθησης από το ΕΠΠΕΡΑΑ: 2008 έως σήμερα
Περίοδος Παρακολούθησης: 1η Ιουνίου έως 31η Οκτωβρίου

Πιέσεις

Υποδομές Διαχείρισης Λυμάτων (στην περιοχή): Χωριστικό δίκτυο αποχέτευσης στους οικισμούς Πευκοχωρίου & Χανιώτη και Εγκατάσταση Επεξεργασίας Λυμάτων Χανιώτη (δευτεροβάθμιας επεξεργασίας με απολύμανση)

Αποτελέσματα Επιτόπιας Επίσκεψης

Κατάσταση Ακτής: Χωρίς εμφάνιση λαδιών ή πίσσας (λίγα διάσπαρτα οικιακά απορρίμματα στο χερσαίο μέτωπο της ακτής)
Κατάσταση Υδάτων: Διαυγή και καθαρά

www.bathingwaterprofiles.gr

Το **Πρόγραμμα Παρακολούθησης της Ποιότητας των Κολυμβητικών Υδάτων** συγχρηματοδοτείται από το Υπουργείο Περιβάλλοντος Ενέργειας και Κλιματικής Αλλαγής και υλοποιείται με ευθύνη της Ειδικής Γραμματείας Υδάτων.

Δημιουργούμε ένα νέο πρότυπο Αειφόρου Ανάπτυξης.
Κάνουμε τη ζωή μας καλύτερη με πράξεις και πρόγραμμα.

Ευρωπαϊκή Ένωση
Ευρωπαϊκό Ταμείο Περιφερειακής Ανάπτυξης

ΕΠΠΕΡΑΑ
Επιχειρησιακό Πρόγραμμα Περιβάλλον και Αειφόρος Ανάπτυξη
Κάνουμε τις πράξεις, ζούμε το αποτέλεσμα

ΥΠΟΥΡΓΕΙΟ ΠΕΡΙΒΑΛΛΟΝΤΟΣ ΕΝΕΡΓΕΙΑΣ & ΚΛΙΜΑΤΙΚΗΣ ΑΛΛΑΓΗΣ

ΕΣΠΑ 2007-2013
πρόγραμμα για την ανάπτυξη

Με τη συγχρηματοδότηση της Ελλάδας και της Ευρωπαϊκής Ένωσης

Χαλκιδική

Τα ύδατα κολύμβησης στην ακτή Σάνη 2 είναι εξαιρετικής ποιότητας, με βάση τα αποτελέσματα του Προγράμματος Παρακολούθησης της ποιότητας των υδάτων κολύμβησης της χώρας.

Περιγραφή Ακτής

Θέση: Δυτικά παράλια Χερσονήσου Κασσάνδρας
Προσανατολισμός: Νοτιοδυτικός
Μήκος: 410μ.
Μέσο Πλάτος: 15-40μ.
Χερσαίο τμήμα: Αμμώδης
Θαλάσσιος Πυθμένας: Αμμώδης
Κλίση Πυθμένα: Ήπια
Βάθος Κολυμβητικών Υδάτων: Αβαθή στα πρώτα μέτρα
Παραλία: Οργανωμένη μπροστά από την υπάρχουσα ξενοδοχειακή μονάδα (ξαπλώστρες, μόνιμες ομπρέλες, καλάθια απορριμμάτων, ντους)
Δραστηριότητες: Κολύμβηση • θαλάσσια αθλήματα
Επισκεψιμότητα: Υψηλή

Υδρολογικά – Μετεωρολογικά Χαρακτηριστικά

Καιρικά: Η ακτή, λόγω θέσης και προσανατολισμού, προσβάλλεται από τους επικρατέστερους ανέμους της περιοχής, με εξαίρεση τους βορειοανατολικούς • Χωρίς αξιόλογο κυματισμό επί της ακτής, λόγω της μικρής ή μέσης έντασης των ανέμων
Φυσικά: Χωρίς έντονα φαινόμενα παλίρροιας ή ισχυρά ρεύματα

Παρακολούθηση Κολυμβητικών Υδάτων

Έτος Αναγνώρισης (ως ακτής κολύμβησης): 1991
Χρηματοδότηση του Προγράμματος Παρακολούθησης από το ΕΠΠΕΡΑΑ: 2008 έως σήμερα
Περίοδος Παρακολούθησης: 1η Ιουνίου έως 31η Οκτωβρίου

Πιέσεις

Υποδομές Διαχείρισης Λυμάτων (στην ακτή): Ξενοδοχειακή μονάδα 728 κλινών με εγκατάσταση επεξεργασίας λυμάτων (δευτεροβάθμιας επεξεργασίας, σε κλειστό σύστημα επεξεργασίας και απολύμανση)

Αποτελέσματα Επιτόπιας Επίσκεψης

Κατάσταση Ακτής: Χωρίς εμφάνιση λαδιών ή πίσσας
Κατάσταση Υδάτων: Διαυγή και καθαρά

www.bathingwaterprofiles.gr

Το **Πρόγραμμα Παρακολούθησης της Ποιότητας των Κολυμβητικών Υδάτων** συγχρηματοδοτείται από το Υπουργείο Περιβάλλοντος Ενέργειας και Κλιματικής Αλλαγής και υλοποιείται με ευθύνη της Ειδικής Γραμματείας Υδάτων.

Δημιουργούμε ένα νέο πρότυπο Αειφόρου Ανάπτυξης.
Κάνουμε τη ζωή μας καλύτερη με πράξεις και πρόγραμμα.

Ευρωπαϊκή Ένωση
Ευρωπαϊκό Ταμείο Περιφερειακής Ανάπτυξης

ΕΠΠΕΡΑΑ
Επιχειρησιακό Πρόγραμμα Περιβάλλον και Αειφόρος Ανάπτυξη
Κάνουμε τις πράξεις, ζούμε το αποτέλεσμα

ΥΠΟΥΡΓΕΙΟ ΠΕΡΙΒΑΛΛΟΝΤΟΣ ΕΝΕΡΓΕΙΑΣ & ΚΛΙΜΑΤΙΚΗΣ ΑΛΛΑΓΗΣ

ΕΣΠΑ 2007-2013
πρόγραμμα για την ανάπτυξη

Με τη συγχρηματοδότηση της Ελλάδας και της Ευρωπαϊκής Ένωσης

Χαλκιδική

Τα ύδατα κολύμβησης στην ακτή Παλιούρι είναι εξαιρετικής ποιότητας, με βάση τα αποτελέσματα του Προγράμματος Παρακολούθησης της ποιότητας των υδάτων κολύμβησης της χώρας.

Περιγραφή Ακτής

Θέση: Νοτιοδυτικά παράλια κόλπου Κασσάνδρας
Προσανατολισμός: Βορειοανατολικός
Μήκος: 2.800μ.
Μέσο Πλάτος: 25μ.
Παράκτια Ζώνη: Αποτελείται από χονδρόκοκκο υλικό
Θαλάσσιος Πυθμένας: Αποτελείται από χονδρόκοκκο υλικό
Κλίση Πυθμένα: Ήπια
Βάθος Κολυμβητικών Υδάτων: Κανονικό στα πρώτα μέτρα
Παραλία: Τμήμα της παραλίας οργανωμένο (ξαπλώστρες, ομπρέλες)
Δραστηριότητες: Κολύμβηση
Επισκεψιμότητα: Υψηλή

Υδρολογικά – Μετεωρολογικά Χαρακτηριστικά

Καιρικά: Ακτή μη προστατευμένη από τους επικρατέστερους, μικρής και μεσαίας έντασης, ανέμους (λόγω μορφολογίας και προσανατολισμού)
Φυσικά: Χωρίς έντονα φαινόμενα παλίρροιας ή ισχυρά ρεύματα

Παρακολούθηση Κολυμβητικών Υδάτων

Έτος Αναγνώρισης (ως ακτής κολύμβησης): 1993
Χρηματοδότηση του Προγράμματος Παρακολούθησης από το ΕΠΠΕΡΑΑ: 2008 έως σήμερα
Περίοδος Παρακολούθησης: 1η Ιουνίου έως 31η Οκτωβρίου

Πιέσεις

Χωρίς έντονες πιέσεις λόγω περιορισμένης ανθρώπινης δραστηριότητας

Αποτελέσματα Επιτόπιας Επίσκεψης

Κατάσταση Ακτής: Χωρίς εμφάνιση λαδιών ή πίσσας
• εντοπισμός λίγων διάσπαρτων οικιακών απορριμμάτων
Κατάσταση Υδάτων: Διαυγή και καθαρά (με μικρή συγκέντρωση επιφανειοδραστικών ουσιών/αφροί στο νότιο θαλάσσιο μέτωπο της ακτής)

www.bathingwaterprofiles.gr

Το **Πρόγραμμα Παρακολούθησης της Ποιότητας των Κολυμβητικών Υδάτων** συγχρηματοδοτείται από το Υπουργείο Περιβάλλοντος Ενέργειας και Κλιματικής Αλλαγής και υλοποιείται με ευθύνη της Ειδικής Γραμματείας Υδάτων.

Δημιουργούμε ένα νέο πρότυπο Αειφόρου Ανάπτυξης.
Κάνουμε τη ζωή μας καλύτερη με πράξεις και πρόγραμμα.

Ευρωπαϊκή Ένωση
Ευρωπαϊκό Ταμείο Περιφερειακής Ανάπτυξης

ΕΠΠΕΡΑΑ
Επιχειρησιακό Πρόγραμμα Περιβάλλον και Αειφόρος Ανάπτυξη
Κάνουμε τις πράξεις, ζούμε το αποτέλεσμα

ΥΠΟΥΡΓΕΙΟ ΠΕΡΙΒΑΛΛΟΝΤΟΣ ΕΝΕΡΓΕΙΑΣ & ΚΛΙΜΑΤΙΚΗΣ ΑΛΛΑΓΗΣ

ΕΣΠΑ 2007-2013
πρόγραμμα για την ανάπτυξη

Με τη συγχρηματοδότηση της Ελλάδας και της Ευρωπαϊκής Ένωσης

Χαλκιδική

Τα ύδατα κολύμβησης στην ακτή Σάνη 3 είναι εξαιρετικής ποιότητας, με βάση τα αποτελέσματα του Προγράμματος Παρακολούθησης της ποιότητας των υδάτων κολύμβησης της χώρας.

Περιγραφή Ακτής

Θέση: Δυτικά παράλια Χερσονήσου Κασσάνδρας
Προσανατολισμός: Δυτικός
Μήκος: 440μ.
Μέσο Πλάτος: 30μ.
Χερσαίο τμήμα: Καλύπτεται από άμμο
Θαλάσσιος Πυθμένας: Καλύπτεται από άμμο
Κλίση Πυθμένα: Ήπια
Βάθος Κολυμβητικών Υδάτων: Αβαθή στα πρώτα μέτρα
Παραλία: Οργανωμένη (ναυαγοσωστικό προσωπικό, ξαπλώστρες, ομπρέλες, κάδοι & καλάθια απορριμμάτων, ντους, WC)
Δραστηριότητες: Κολύμβηση • μαρίνα ελλιμενισμού σκαφών αναψυχής
Επισκεψιμότητα: Υψηλή

Υδρολογικά – Μετεωρολογικά Χαρακτηριστικά

Καιρικά: Η ακτή, λόγω θέσης και προσανατολισμού, προσβάλλεται από τους επικρατέστερους ανέμους της περιοχής, με εξαίρεση τους βορειοανατολικούς • Χωρίς αξιόλογο κυματισμό επί της ακτής, λόγω της μικρής και μέσης έντασης των ανέμων
Φυσικά: Χωρίς έντονα φαινόμενα παλίρροιας ή ισχυρά ρεύματα

Παρακολούθηση Κολυμβητικών Υδάτων

Έτος Αναγνώρισης (ως ακτής κολύμβησης): 1990
Χρηματοδότηση του Προγράμματος Παρακολούθησης από το ΕΠΠΕΡΑΑ: 2008 έως σήμερα
Περίοδος Παρακολούθησης: 1η Ιουνίου έως 31η Οκτωβρίου

Πιέσεις

Υποδομές Διαχείρισης Λυμάτων (στην ακτή): Ιδιωτική εγκατάσταση επεξεργασίας λυμάτων (δευτεροβάθμιας επεξεργασίας) σε οργανωμένο χώρο κατασκήνωσης 206 θέσεων

Αποτελέσματα Επιτόπιας Επίσκεψης

Κατάσταση Ακτής: Χωρίς εμφάνιση λαδιών ή πίσσας
Κατάσταση Υδάτων: Καθαρά (με εξαίρεση το σημείο διαύλου της μαρίνας, όπου εντοπίστηκαν επιφανειοδραστικές ουσίες/αφροί και μικρή θολερότητα)

www.bathingwaterprofiles.gr

Το **Πρόγραμμα Παρακολούθησης της Ποιότητας των Κολυμβητικών Υδάτων** συγχρηματοδοτείται από το Υπουργείο Περιβάλλοντος Ενέργειας και Κλιματικής Αλλαγής και υλοποιείται με ευθύνη της Ειδικής Γραμματείας Υδάτων.

Δημιουργούμε ένα νέο πρότυπο Αειφόρου Ανάπτυξης.
Κάνουμε τη ζωή μας καλύτερη με πράξεις και πρόγραμμα.

Ευρωπαϊκή Ένωση
Ευρωπαϊκό Ταμείο Περιφερειακής Ανάπτυξης

ΕΠΠΕΡΑΑ
Επιχειρησιακό Πρόγραμμα Περιβάλλον και Αειφόρος Ανάπτυξη
Κάνουμε τις πράξεις, ζούμε το αποτέλεσμα

ΥΠΟΥΡΓΕΙΟ ΠΕΡΙΒΑΛΛΟΝΤΟΣ ΕΝΕΡΓΕΙΑΣ & ΚΛΙΜΑΤΙΚΗΣ ΑΛΛΑΓΗΣ

ΕΣΠΑ 2007-2013
πρόγραμμα για την ανάπτυξη

Με τη συγχρηματοδότηση της Ελλάδας και της Ευρωπαϊκής Ένωσης

Χαλκιδική

Τα ύδατα κολύμβησης στην ακτή Νέα Ποτίδαια είναι εξαιρετικής ποιότητας, με βάση τα αποτελέσματα του Προγράμματος Παρακολούθησης της ποιότητας των υδάτων κολύμβησης της χώρας.

Περιγραφή Ακτής

Θέση: Νοτιοδυτικά παράλια κόλπου Κασσάνδρας
Προσανατολισμός: Ανατολικός
Μήκος: 600μ.
Μέσο Πλάτος: 40μ.
Χερσαίο Τμήμα: Αμμώδες
Θαλάσσιος Πυθμένας: Αμμώδης
Κλίση Πυθμένα: Ήπια
Βάθος Κολυμβητικών Υδάτων: Αβαθή
Παραλία: Οργανωμένη (ξαπλώστρες, ομπρέλες, κάδοι απορριμμάτων, ντους και WC)
Δραστηριότητες: Κολύμβηση
Επισκεψιμότητα: Υψηλή

Υδρολογικά – Μετεωρολογικά Χαρακτηριστικά

Καιρικά: Ακτή προστατευμένη από ανέμους (λόγω θέσης και προσανατολισμού)
Φυσικά: Χωρίς έντονα φαινόμενα παλίρροιας ή ισχυρά ρεύματα

Παρακολούθηση Κολυμβητικών Υδάτων

Έτος Αναγνώρισης (ως ακτής κολύμβησης): 1995
Χρηματοδότηση του Προγράμματος Παρακολούθησης από το ΕΠΠΕΡΑΑ: 2008 έως σήμερα
Περίοδος Παρακολούθησης: 1η Ιουνίου έως 31η Οκτωβρίου

Πιέσεις

Υποδομές Διαχείρισης Λυμάτων (στην άμεση περιοχή): Χωριστικό δίκτυο αποχέτευσης & Εγκατάσταση Επεξεργασίας Λυμάτων Ποτίδαια (τριτοβάθμιας επεξεργασίας με απολύμανση)

Στοιχεία Επιτόπιας Επίσκεψης

Κατάσταση Ακτής: Χωρίς εμφάνιση λαδιών ή πίσσας, λίγα φυτικά εκβράσματα θαλάσσιων φανερόγαμων
Κατάσταση Υδάτων: Διαυγή και καθαρά

www.bathingwaterprofiles.gr

Το **Πρόγραμμα Παρακολούθησης της Ποιότητας των Κολυμβητικών Υδάτων** συγχρηματοδοτείται από το Υπουργείο Περιβάλλοντος Ενέργειας και Κλιματικής Αλλαγής και υλοποιείται με ευθύνη της Ειδικής Γραμματείας Υδάτων.

Δημιουργούμε ένα νέο πρότυπο Αειφόρου Ανάπτυξης.
Κάνουμε τη ζωή μας καλύτερη με πράξεις και πρόγραμμα.

Ευρωπαϊκή Ένωση
Ευρωπαϊκό Ταμείο Περιφερειακής Ανάπτυξης

ΕΠΠΕΡΑΑ
Επιχειρησιακό Πρόγραμμα Περιβάλλον και Αειφόρος Ανάπτυξη
Κάνουμε τις πράξεις, ζούμε το αποτέλεσμα

ΥΠΟΥΡΓΕΙΟ ΠΕΡΙΒΑΛΛΟΝΤΟΣ ΕΝΕΡΓΕΙΑΣ & ΚΛΙΜΑΤΙΚΗΣ ΑΛΛΑΓΗΣ

ΕΣΠΑ 2007-2013
πρόγραμμα για την ανάπτυξη

Με τη συγχρηματοδότηση της Ελλάδας και της Ευρωπαϊκής Ένωσης

Απαντάμε με πράξεις, για να απολαμβάνετε περισσότερες καθαρές ακτές κολύμβησης.

Δημιουργούμε ένα νέο πρότυπο Αειφόρου Ανάπτυξης.
Κάνουμε τη ζωή μας καλύτερη με πράξεις και πρόγραμμα.

www.epperaa.gr
www.bathingwaterprofiles.gr

Θαλάσσιο Περιβάλλον
και Νερά Κολύμβησης

ΒΟΛΟΣ
2 Αυγούστου

Απαντάμε με πράξεις,
για να απολαμβάνετε περισσότερες καθαρές ακτές κολύμβησης.

www.bathingwaterprofiles.gr

ΕΠΠΕΡΑΑ
Επιχειρησιακό Πρόγραμμα
Περιβάλλον και Αειφόρος Ανάπτυξη
Κάνουμε τις πράξεις, ζούμε το αποτέλεσμα

ΥΠΟΥΡΓΕΙΟ
ΠΕΡΙΒΑΛΛΟΝΤΟΣ
ΕΝΕΡΓΕΙΑΣ &
ΚΛΙΜΑΤΙΚΗΣ
ΑΛΛΑΓΗΣ

Βόλος

Τα ύδατα κολύμβησης στην ακτή Νέα Αγχίαλος 2 είναι εξαιρετικής ποιότητας, με βάση τα αποτελέσματα του Προγράμματος Παρακολούθησης της ποιότητας των υδάτων κολύμβησης της χώρας.

Περιγραφή Ακτής

Θέση: Βορειοδυτικά παράλια Παγασητικού Κόλπου
Προσανατολισμός: Νοτιοανατολικός
Μήκος: 320μ.
Μέσο Πλάτος: 15μ.
Παράκτια Ζώνη: Αμμώδης σε συνδυασμό με χονδρόκοκκο υλικό
Θαλάσσιος Πυθμένας: Αμμώδης σε συνδυασμό με χονδρόκοκκο υλικό
Κλίση Πυθμένα: Απότομη
Βάθος Κολυμβητικών Υδάτων: Κανονικό
Παραλία: Οργανωμένη (ναυαγοσώστης, ξαπλώστρες, ομπρέλες, κάδοι απορριμμάτων, ντους, WC)
Δραστηριότητες: Κολύμβηση • ερασιτεχνική αλιεία • αγκυροβόληση μικρών σκαφών • αθλητικές δραστηριότητες (beach volley)
Επισκεψιμότητα: Υψηλή

Υδρολογικά – Μετεωρολογικά Χαρακτηριστικά

Καιρικά: Ακτή μη προστατευμένη από τους ανέμους (λόγω θέσης και προσανατολισμού), με εξαίρεση τους βόρειους που είναι οι επικρατέστεροι
Φυσικά: Δεν παρατηρούνται έντονα φαινόμενα παλίρροιας

Παρακολούθηση Κολυμβητικών Υδάτων

Έτος Αναγνώρισης (ως ακτής κολύμβησης): 1992
Χρηματοδότηση του Προγράμματος Παρακολούθησης από το ΕΠΠΕΡΑΑ: 2008 έως σήμερα
Περίοδος Παρακολούθησης: 1η Ιουνίου έως 31η Οκτωβρίου

Πιέσεις

Υποδομές Διαχείρισης Λυμάτων (στην άμεση περιοχή): Ιδιωτικά συστήματα αποχέτευσης • Σημαντική πιθανότητα επιβάρυνσης ποιότητας κολυμβητικών υδάτων

Στοιχεία Επιτόπιας Επίσκεψης

Κατάσταση Ακτής: Χωρίς εμφάνιση πίσσας ή λαδιών (εντοπισμός μικρής ποσότητας οικιακών απορριμμάτων κατά μήκος της ακτής)
Κατάσταση Υδάτων: Διαυγή (περιορισμένη συγκέντρωση επιφανειοδραστικών ουσιών (αφροί) σε κάποια σημεία)

www.bathingwaterprofiles.gr

Το **Πρόγραμμα Παρακολούθησης της Ποιότητας των Κολυμβητικών Υδάτων** συγχρηματοδοτείται από το Υπουργείο Περιβάλλοντος Ενέργειας και Κλιματικής Αλλαγής και υλοποιείται με ευθύνη της Ειδικής Γραμματείας Υδάτων.

Δημιουργούμε ένα νέο πρότυπο Αειφόρου Ανάπτυξης.
Κάνουμε τη ζωή μας καλύτερη με πράξεις και πρόγραμμα.

Ευρωπαϊκή Ένωση
Ευρωπαϊκό Ταμείο Περιφερειακής Ανάπτυξης

ΕΠΠΕΡΑΑ
Επιχειρησιακό Πρόγραμμα Περιβάλλον και Αειφόρος Ανάπτυξη
Κάνουμε τις πράξεις, ζούμε το αποτέλεσμα

ΥΠΟΥΡΓΕΙΟ ΠΕΡΙΒΑΛΛΟΝΤΟΣ ΕΝΕΡΓΕΙΑΣ & ΚΛΙΜΑΤΙΚΗΣ ΑΛΛΑΓΗΣ

ΕΣΠΑ 2007-2013
πρόγραμμα για την ανάπτυξη

Με τη συγχρηματοδότηση της Ελλάδας και της Ευρωπαϊκής Ένωσης

Θαλάσσιο Περιβάλλον
και Νερά Κολύμβησης

ΛΕΥΚΑΔΑ
2 Αυγούστου

Απαντάμε με πράξεις,
για να απολαμβάνετε περισσότερες καθαρές ακτές κολύμβησης.

www.bathingwaterprofiles.gr

ΕΠΠΕΡΑΑ
Επιχειρησιακό Πρόγραμμα
Περιβάλλον και Αειφόρος Ανάπτυξη
Κάνουμε τις πράξεις, ζούμε το αποτέλεσμα

ΥΠΟΥΡΓΕΙΟ
ΠΕΡΙΒΑΛΛΟΝΤΟΣ
ΕΝΕΡΓΕΙΑΣ &
ΚΛΙΜΑΤΙΚΗΣ
ΑΛΛΑΓΗΣ

Λευκάδα

Τα ύδατα κολύμβησης στην ακτή Κάθισμα είναι εξαιρετικής ποιότητας, με βάση τα αποτελέσματα του Προγράμματος Παρακολούθησης της ποιότητας των υδάτων κολύμβησης της χώρας.

Περιγραφή Ακτής

Θέση: 2χλμ νότια του οικισμού Άγιος Νικήτας, 15χλμ από την πόλη της Λευκάδας
Προσανατολισμός: Δυτικός
Μήκος: 1.000μ.
Μέσο Πλάτος: 50μ.
Παράκτια Ζώνη: Αμμώδης
Θαλάσσιος Πυθμένας: Αμμώδης
Κλίση Πυθμένα: Ήπια στα πρώτα μέτρα
Βάθος Κολυμβητικών Υδάτων: Κανονικό
Παραλία: Οργανωμένη (ξαπλώστρες, ομπρέλες, κάδοι & καλάθια απορριμμάτων, χώρος στάθμευσης οχημάτων)
Δραστηριότητες: Κολύμβηση
Επισκεψιμότητα: Υψηλή

Υδρολογικά – Μετεωρολογικά Χαρακτηριστικά

Καιρικά: Ακτή προστατευμένη από τους επικρατέστερους ανέμους (λόγω θέσης και προσανατολισμού) με εξαίρεση τους βορειοδυτικούς (μικρής και μέσης έντασης)
Φυσικά: Χωρίς έντονα φαινόμενα παλίρροιας

Παρακολούθηση Κολυμβητικών Υδάτων

Έτος Αναγνώρισης (ως ακτής κολύμβησης): 1990
Χρηματοδότηση του Προγράμματος Παρακολούθησης από το ΕΠΠΕΡΑΑ: 2008 έως σήμερα
Περίοδος Παρακολούθησης: 1η Ιουνίου έως 31η Οκτωβρίου

Πιέσεις

Ο μεγάλος αριθμός λουόμενων, που συγκεντρώνεται κατά τους θερινούς μήνες, μπορεί να επιβαρύνει την ποιότητα των υδάτων της ακτής

Αποτελέσματα Επιτόπιας Επίσκεψης

Κατάσταση Ακτής: Χωρίς εμφάνιση λαδιών, πίσσας, οικιακών απορριμμάτων ή επιφανειοδραστικών ουσιών (στο μέτωπο της ακτής παρατηρήθηκαν σωροί νεκρών φύλλων θαλάσσιων φανερόγαμων)
Κατάσταση Υδάτων: Διαυγή και καθαρά

www.bathingwaterprofiles.gr

Το **Πρόγραμμα Παρακολούθησης της Ποιότητας των Κολυμβητικών Υδάτων** συγχρηματοδοτείται από το Υπουργείο Περιβάλλοντος Ενέργειας και Κλιματικής Αλλαγής και υλοποιείται με ευθύνη της Ειδικής Γραμματείας Υδάτων.

Δημιουργούμε ένα νέο πρότυπο Αειφόρου Ανάπτυξης.
Κάνουμε τη ζωή μας καλύτερη με πράξεις και πρόγραμμα.

Ευρωπαϊκή Ένωση
Ευρωπαϊκό Ταμείο Περιφερειακής Ανάπτυξης

ΕΠΠΕΡΑΑ
Επιχειρησιακό Πρόγραμμα Περιβάλλον και Αειφόρος Ανάπτυξη
Κάνουμε τις πράξεις, ζούμε το αποτέλεσμα

ΥΠΟΥΡΓΕΙΟ ΠΕΡΙΒΑΛΛΟΝΤΟΣ ΕΝΕΡΓΕΙΑΣ & ΚΛΙΜΑΤΙΚΗΣ ΑΛΛΑΓΗΣ

ΕΣΠΑ 2007-2013
πρόγραμμα για την ανάπτυξη

Με τη συγχρηματοδότηση της Ελλάδας και της Ευρωπαϊκής Ένωσης

Θαλάσσιο Περιβάλλον
και Νερά Κολύμβησης

ΚΕΦΑΛΟΝΙΑ
3 Αυγούστου

Απαντάμε με πράξεις,
για να απολαμβάνετε περισσότερες καθαρές ακτές κολύμβησης.

www.bathingwaterprofiles.gr

ΕΠΠΕΡΑΑ
Επιχειρησιακό Πρόγραμμα
Περιβάλλον και Αειφόρος Ανάπτυξη
Κάνουμε τις πράξεις, ζούμε το αποτέλεσμα

ΥΠΟΥΡΓΕΙΟ
ΠΕΡΙΒΑΛΛΟΝΤΟΣ
ΕΝΕΡΓΕΙΑΣ &
ΚΛΙΜΑΤΙΚΗΣ
ΑΛΛΑΓΗΣ

Κεφαλονιά

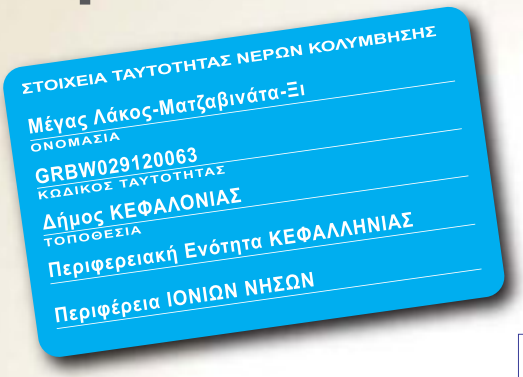

Τα ύδατα κολύμβησης στην ακτή Μέγας Λάκος-Μαντζαβινάτα-Ξι είναι εξαιρετικής ποιότητας, με βάση τα αποτελέσματα του Προγράμματος Παρακολούθησης της ποιότητας των υδάτων κολύμβησης της χώρας.

Περιγραφή Ακτής

Θέση: Νότιο τμήμα του νησιού, 8χλμ από Ληξούρι
Προσανατολισμός: Νότιος
Μήκος: 2.700μ.
Μέσο Πλάτος: 20μ.
Παράκτια Ζώνη: Αμμώδης με κόκκινη και πορτοκαλί άμμο
Θαλάσσιος Πυθμένας: Αμμώδης με κόκκινη και πορτοκαλί άμμο
Κλίση Πυθμένα: Ήπια
Βάθος Κολυμβητικών Υδάτων: Αβαθή στα πρώτα μέτρα
Παραλία: Οργανωμένη στο βόρειο τμήμα της (ναυαγοσώστης, ξαπλώστρες, ομπρέλες, κάδοι απορριμμάτων, ντους, αποδυτήρια, υποδομές για πρόσβαση Α.Μ.Ε.Α.)
Δραστηριότητες: Κολύμβηση • θαλάσσια σπορ (μηχανοκίνητα και μη)
Επισκεψιμότητα: Υψηλή

Υδρολογικά – Μετεωρολογικά Χαρακτηριστικά

Καιρικά: Ακτή προστατευμένη από τους επικρατέστερους ανέμους (λόγω θέσης και προσανατολισμού) με εξαίρεση τους νοτιοανατολικούς (μικρής και μέσης έντασης)
Φυσικά: Χωρίς έντονα φαινόμενα παλίρροιας

Παρακολούθηση Κολυμβητικών Υδάτων

Έτος Αναγνώρισης (ως ακτής κολύμβησης): 1992
Χρηματοδότηση του Προγράμματος Παρακολούθησης από το ΕΠΠΕΡΑΑ: 2008 έως σήμερα
Περίοδος Παρακολούθησης: 1η Ιουνίου έως 31η Οκτωβρίου

Πιέσεις

Ο μεγάλος αριθμός λουόμενων, κατά τους καλοκαιρινούς μήνες, μπορεί να επιβαρύνει την ποιότητα των υδάτων της ακτής

Αποτελέσματα Επιτόπιας Επίσκεψης

Κατάσταση Ακτής: Χωρίς εμφάνιση λαδιών, πίσσας ή οικιακών απορριμμάτων (στο μέτωπο της ακτής παρατηρήθηκαν σωροί νεκρών φύλλων θαλάσσιων φανερόγαμων)
Κατάσταση Υδάτων: Διαυγή και καθαρά (με εξαίρεση το ανατολικό άκρο της ακτής όπου εντοπίστηκε μικρή συγκέντρωση τασιενεργών)

www.bathingwaterprofiles.gr

Το **Πρόγραμμα Παρακολούθησης της Ποιότητας των Κολυμβητικών Υδάτων** συγχρηματοδοτείται από το Υπουργείο Περιβάλλοντος Ενέργειας και Κλιματικής Αλλαγής και υλοποιείται με ευθύνη της Ειδικής Γραμματείας Υδάτων.

Δημιουργούμε ένα νέο πρότυπο Αειφόρου Ανάπτυξης.
Κάνουμε τη ζωή μας καλύτερη με πράξεις και πρόγραμμα.

Ευρωπαϊκή Ένωση
Ευρωπαϊκό Ταμείο Περιφερειακής Ανάπτυξης

ΕΠΠΕΡΑΑ
Επιχειρησιακό Πρόγραμμα Περιβάλλον και Αειφόρος Ανάπτυξη
Κάνουμε τις πράξεις, ζούμε το αποτέλεσμα

ΥΠΟΥΡΓΕΙΟ ΠΕΡΙΒΑΛΛΟΝΤΟΣ ΕΝΕΡΓΕΙΑΣ & ΚΛΙΜΑΤΙΚΗΣ ΑΛΛΑΓΗΣ

ΕΣΠΑ 2007-2013
πρόγραμμα για την ανάπτυξη

Με τη συγχρηματοδότηση της Ελλάδας και της Ευρωπαϊκής Ένωσης

Θαλάσσιο Περιβάλλον
και Νερά Κολύμβησης

ΑΧΑΪΑ
4 Αυγούστου

Απαντάμε με πράξεις,
για να απολαμβάνετε περισσότερες καθαρές ακτές κολύμβησης.

www.bathingwaterprofiles.gr

ΕΠΠΕΡΑΑ
Επιχειρησιακό Πρόγραμμα
Περιβάλλον και Αειφόρος Ανάπτυξη
Κάνουμε τις πράξεις, ζούμε το αποτέλεσμα

ΥΠΟΥΡΓΕΙΟ
ΠΕΡΙΒΑΛΛΟΝΤΟΣ
ΕΝΕΡΓΕΙΑΣ &
ΚΛΙΜΑΤΙΚΗΣ
ΑΛΛΑΓΗΣ

Αχαΐα

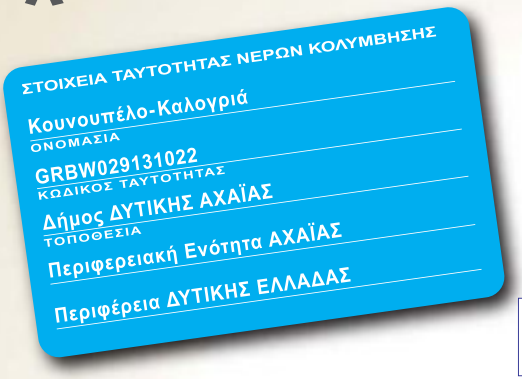

Τα ύδατα κολύμβησης στην ακτή Κουνουπέλο-Καλογριά είναι εξαιρετικής ποιότητας, με βάση τα αποτελέσματα του Προγράμματος Παρακολούθησης της ποιότητας των υδάτων κολύμβησης της χώρας.

Περιγραφή Ακτής

Θέση: Εντός Κυλλήνιου Κόλπου, 45χλμ νοτιοδυτικά της Πάτρας
Προσανατολισμός: Δυτικός
Μήκος: 7.500μ.
Μέσο Πλάτος: 50μ.
Παράκτια Ζώνη: Αμμώδης με χρυσαφένια άμμο
Θαλάσσιος Πυθμένας: Αμμώδης με χρυσαφένια άμμο
Κλίση Πυθμένα: Ήπια
Βάθος Κολυμβητικών Υδάτων: Αβαθή στα πρώτα μέτρα
Παραλία: Τμήματα της παραλίας οργανωμένα (ξαπλώστρες, ομπρέλες, κάδους & καλάθια απορριμμάτων, ντους, WC)
Δραστηριότητες: Κολύμβηση • κέντρο θαλάσσιων σπορ (έμπροσθεν ξενοδοχειακής μονάδας)
Επισκεψιμότητα: Υψηλή

Υδρολογικά – Μετεωρολογικά Χαρακτηριστικά

Καιρικά: Ακτή προστατευμένη από τους επικρατέστερους ανέμους (λόγω μορφολογίας και προσανατολισμού), με εξαίρεση τους δυτικούς (μικρής ή μέσης έντασης)
Φυσικά: Χωρίς έντονα φαινόμενα παλίρροιας

Παρακολούθηση Κολυμβητικών Υδάτων

Έτος Αναγνώρισης (ως ακτής κολύμβησης): 1990
Χρηματοδότηση του Προγράμματος Παρακολούθησης από το ΕΠΠΕΡΑΑ: 2008 έως σήμερα
Περίοδος Παρακολούθησης: 1η Ιουνίου έως 31η Οκτωβρίου

Πιέσεις

Υποδομές Διαχείρισης Λυμάτων (στην άμεση περιοχή): Ιδιωτικά συστήματα αποχέτευσης • Ιδιαίτερα περιορισμένη πιθανότητα επιβάρυνσης ποιότητας κολυμβητικών υδάτων

Αποτελέσματα Επιτόπιας Επίσκεψης

Κατάσταση Ακτής: Χωρίς εμφάνιση λαδιών ή πίσσας
• Αυξημένη ποσότητα οικιακών απορριμμάτων στο νότιο –ανοργάνωτο- τμήμα της ακτής
Κατάσταση Υδάτων: Διαυγή και καθαρά

www.bathingwaterprofiles.gr

Το **Πρόγραμμα Παρακολούθησης της Ποιότητας των Κολυμβητικών Υδάτων** συγχρηματοδοτείται από το Υπουργείο Περιβάλλοντος Ενέργειας και Κλιματικής Αλλαγής και υλοποιείται με ευθύνη της Ειδικής Γραμματείας Υδάτων.

Δημιουργούμε ένα νέο πρότυπο Αειφόρου Ανάπτυξης.
Κάνουμε τη ζωή μας καλύτερη με πράξεις και πρόγραμμα.

Ευρωπαϊκή Ένωση
Ευρωπαϊκό Ταμείο Περιφερειακής Ανάπτυξης

ΕΠΠΕΡΑΑ
Επιχειρησιακό Πρόγραμμα Περιβάλλον και Αειφόρος Ανάπτυξη
Κάνουμε τις πράξεις, ζούμε το αποτέλεσμα

ΥΠΟΥΡΓΕΙΟ ΠΕΡΙΒΑΛΛΟΝΤΟΣ ΕΝΕΡΓΕΙΑΣ & ΚΛΙΜΑΤΙΚΗΣ ΑΛΛΑΓΗΣ

ΕΣΠΑ 2007-2013
πρόγραμμα για την ανάπτυξη

Με τη συγχρηματοδότηση της Ελλάδας και της Ευρωπαϊκής Ένωσης

Απαντάμε με πράξεις, για να απολαμβάνετε περισσότερες καθαρές ακτές κολύμβησης.

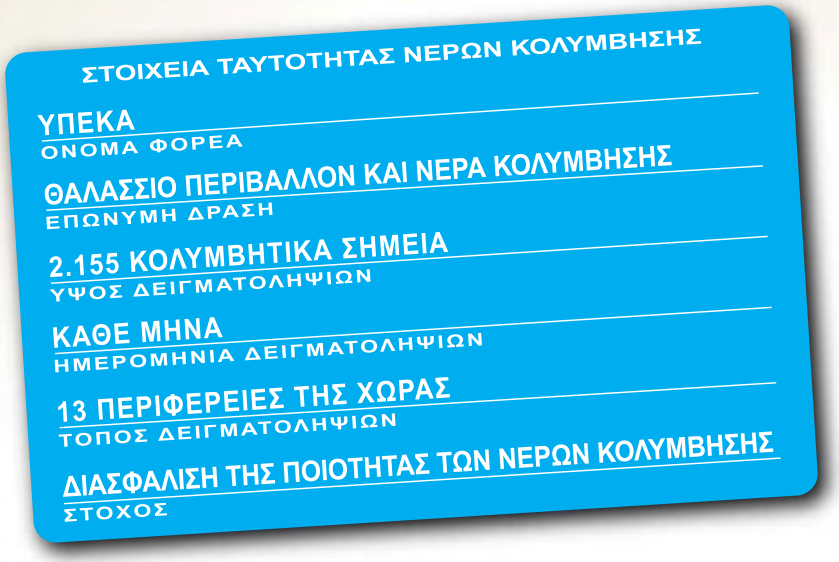

Δημιουργούμε ένα νέο πρότυπο Αειφόρου Ανάπτυξης.
Κάνουμε τη ζωή μας καλύτερη με πράξεις και πρόγραμμα.

www.epperaa.gr
www.bathingwaterprofiles.gr

Ευρωπαϊκή Ένωση
Ευρωπαϊκό Ταμείο Περιφερειακής Ανάπτυξης

ΕΠΠΕΡΑΑ
Επιχειρησιακό Πρόγραμμα Περιβάλλον και Αειφόρος Ανάπτυξη
Κάνουμε τις πράξεις, ζούμε το αποτέλεσμα

ΥΠΟΥΡΓΕΙΟ ΠΕΡΙΒΑΛΛΟΝΤΟΣ ΕΝΕΡΓΕΙΑΣ & ΚΛΙΜΑΤΙΚΗΣ ΑΛΛΑΓΗΣ

ΕΣΠΑ 2007-2013
πρόγραμμα για την ανάπτυξη

Με τη συγχρηματοδότηση της Ελλάδας και της Ευρωπαϊκής Ένωσης