

Ιξιά 2

ΚΩΔΙΚΟΣ ΤΑΥΤΟΤΗΤΑΣ:
ELBW149296255

ΤΟΠΟΘΕΣΙΑ:
Ελλάδα
Αποκεντρωμένη Διοίκηση ΑΙΓΑΙΟΥ
Περιφέρεια ΝΟΤΙΟΥ ΑΙΓΑΙΟΥ
Περιφερειακή Ενότητα ΡΟΔΟΥ
Δήμος Ρόδου



Τα ύδατα κολύμβησης στην ακτή Ιξιά 2 είναι καλής ποιότητας με βάση τα αποτελέσματα της ταξινόμησης της τελευταίας τετραετίας.



Εισαγωγή

Η θέσπιση Μητρώου Ταυτοτήτων Υδάτων Κολύμβησης υπαγορεύεται από την Ευρωπαϊκή Οδηγία 2006/7/ΕΚ, σχετικά με τη διαχείριση της ποιότητας των υδάτων κολύμβησης και συνιστά μια καινοτόμο προσέγγιση, με βασικό στόχο την ενημέρωση των πολιτών και την παροχή χρήσιμων στοιχείων για την σύγκριση και την επιλογή ακτών κολύμβησης. Η ταυτότητα των υδάτων κολύμβησης παρέχει πληροφορίες για τις φυσικές και γεωγραφικές συνθήκες της περιοχής της ακτής, για τα υδρολογικά χαρακτηριστικά των υδάτων κολύμβησης, καθώς και για την αξιολόγηση των πιθανών κινδύνων ρύπανσης στην περιοχή.

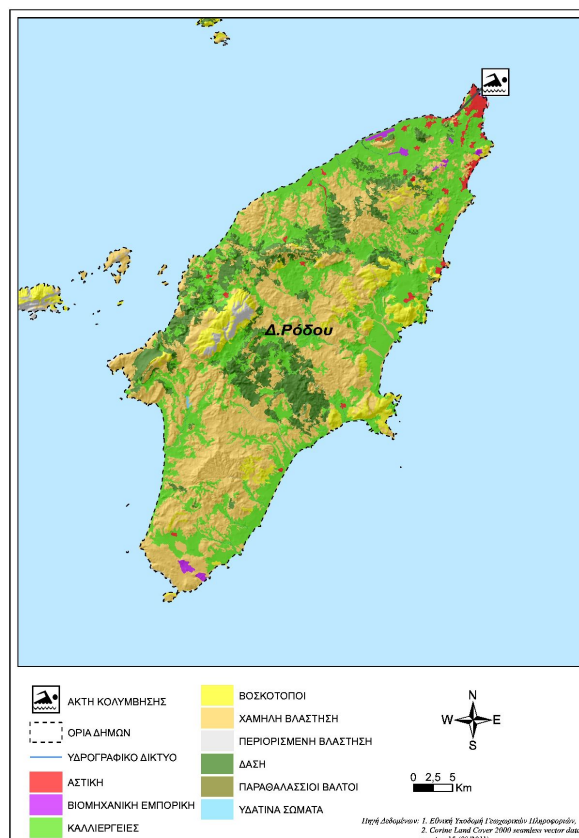
Συμπληρωματικώς του Μητρώου Ταυτοτήτων, κατά τη διάρκεια της κολυμβητικής περιόδου κάθε έτους (από 1η Ιουνίου έως 31η Οκτωβρίου), διενεργούνται συστηματικές δειγματοληψίες και αναλύσεις μικροβιολογικών και άλλων παραμέτρων, με σκοπό την ποιοτική παρακολούθηση και ταξινόμηση των κολυμβητικών υδάτων.

Περιγραφή Ακτής

Η παραλία Ιξιά 2, βρίσκεται στις βορειοδυτικές ακτές της Ρόδου, στον Όρμο Τριάντα, 4 χλμ., νοτιοδυτικά από την πόλη της Ρόδου. Τόσο η παράκτια ζώνη της παραλίας όσο και ο θαλάσσιος πυθμένας της καλύπτονται από βότσαλο και άμμο σε ορισμένα σημεία. Η παράκτια ζώνη είναι τροποποιημένη, καθώς διέρχεται δρόμος κατά μήκος της ακτής, ενώ υπάρχουν και μόνιμα κτίσματα. Στην παράκτια ζώνη υπάρχει βλάστηση από αλμυρίκια. Η θαλάσσια βιοποικιλότητα περιλαμβάνει κυρίως χλωροφύκη. Η ακτή βρίσκεται στο κεντρικό τμήμα ενός ανοιχτού κόλπου μήκους 8.000 μ.. Το μήκος της είναι 620 μ., το μέσο πλάτος της 40 μ. και ο προσανατολισμός βορειοδυτικός. Τα κολυμβητικά ύδατα στα πρώτα μέτρα παρουσιάζουν βάθος κανονικό με ήπια κλίση του πυθμένα, αφού βάθη της τάξης των 5μ. συναντώνται σε απόσταση περίπου ίση με 120 μ. από την ακτή. Η πρόσβαση στην παραλία γίνεται οδικώς, μέσω του βασικού οδικού άξονα, ο οποίος διέρχεται από την πόλη της Ρόδου. Η παραλία είναι οργανωμένη λόγω των ξενοδοχειακών μονάδων που βρίσκονται στα ανάντη της ακτής. Διαθέτει υποδομές εξυπηρέτησης των λουομένων όπως ομπρέλες, ξαπλώστρες, κάδους και καλάθια απορριμμάτων, ντους, WC, διευκολύνσεις για μηχανοκίνητα θαλάσσια αθλήματα και υπηρεσίες ναυαγοσώστη. Στην ακτή υπάρχει κινητός χώρος για πρόχειρο φαγητό από όπου δύναται να εξυπηρετηθούν οι λουόμενοι. Κατοικίδια ζώα δεν επιτρέπονται στην παραλία. Η άμεση περιοχή γύρω από την ακτή είναι οικιστική με έντονη τουριστική δραστηριότητα, που περιλαμβάνει μεγάλες ξενοδοχειακές μονάδες, ενοικιαζόμενα δωμάτια, αναψυκτήρια, εστιατόρια, αθλητικές εγκαταστάσεις, νυχτερινά και εμπορικά καταστήματα. Η κολύμβηση είναι η κύρια δραστηριότητα επί της ακτής. Ο μέγιστος αριθμός λουομένων εκτιμάται σε 800 άτομα.

Χρήσεις γης ευρύτερης περιοχής

Στην ευρύτερη περιοχή της ακτής κυριαρχεί η αστική χρήση και οι καλλιέργειες, ενώ σημαντική είναι και η βιομηχανική και εμπορική χρήση.




Υπαγωγή - Χαρακτηρισμοί

Η ακτή εντάσσεται στο Υδατικό Σύστημα Νήσοι Αιγαίου (EL14) στην Λεκάνη Απορροής Ποταμού Δωδεκανήσων (EL1438) και στο Παράκτιο Υδατικό Σύστημα «Βόρειες Ακτές Ρόδου - Χάλκης» (EL1438C0036N), του οποίου η οικολογική κατάσταση έχει χαρακτηριστεί ως «Καλή», με βάση τα αποτελέσματα της ταξινόμησης, που πραγματοποιήθηκε στην 1η αναθεώρηση των Σχεδίων Διαχείρισης Λεκανών Απορροής Ποταμών (ΣΔΛΑΠ) και την αντίστοιχη Στρατηγική Μελέτη Περιβαλλοντικών Επιπτώσεων (ΣΜΠΕ) (ΦΕΚ Β 4677/29.12.2017). Στο Υδατικό Σύστημα υπάρχει σταθμός εποπτικής παρακολούθησης που έχει οριστεί στο πλαίσιο εφαρμογής του Άρθρου 8 της Οδηγίας 2000/60/ΕΚ. Στην περιοχή δεν εντοπίστηκαν άλλα υδατίνα σώματα, αναγνωρισμένα στο πλαίσιο της Οδηγίας 2000/60/ΕΚ που να επηρεάζουν την κολυμβητική ακτή.

Ποιότητα κολυμβητικών υδάτων

Η παραλία Ιξιά 2 αναγνωρίστηκε ως ακτή κολύμβησης το έτος 1991 και έκτοτε παρακολουθείται στο πλαίσιο των ετησίων προγραμμάτων παρακολούθησης της ποιότητας των κολυμβητικών υδάτων, τα οποία πραγματοποιούνται με ευθύνη του Υπουργείου Παραγωγικής Ανασυγκρότησης Περιβάλλοντος και Ενέργειας.

Από το 2010, η παρακολούθηση και η αξιολόγηση της ποιότητας των υδάτων για τις κολυμβητικές περιόδους πραγματοποιείται σύμφωνα με τα προβλεπόμενα στην Οδηγία 2006/7/ΕΚ και με συναξιολόγηση των αποτελεσμάτων παρακολούθησης των τελευταίων ετών.



Υδρολογικά, μετεωρολογικά χαρακτηριστικά

Το μέσο ετήσιο ύψος βροχόπτωσης στην περιοχή είναι 712 mm, με το μέγιστο και το ελάχιστο μηνιαίο ύψος να είναι αντίστοιχα 497,1mm και 0,1mm. (Ε.Μ.Υ. Μετεωρολογικός Σταθμός Ρόδου, έτη 1958-2005). Η επικρατέστερη διεύθυνση ανέμου είναι η δυτική, ακολουθούμενη από βορειοδυτική και νοτιοδυτική με μικρή ή μέση ένταση (Ε.Μ.Υ. έτη 1955-2001). Η μέση μηνιαία θερμοκρασία της ατμόσφαιρας κατά την κολυμβητική περίοδο είναι 25°C, με τη μέγιστη μηνιαία θερμοκρασία να καταγράφεται κατά το μήνα Ιούλιο και να είναι της τάξης των 29°C(Ε.Μ.Υ. έτη 1960-2004).

Σημειώνεται ότι η ακτή, εξαιτίας του προσανατολισμού και της μορφολογίας της είναι εκτεθειμένη στους επικρατέστερους ανέμους, με εξαίρεση τους νοτιοδυτικούς. Στην περιοχή δεν παρατηρούνται ισχυρά ρεύματα, ούτε έντονα φαινόμενα παλίρροας.

Πιέσεις

Υγρά απόβλητα

Κατά μήκος της ακτής εντοπίστηκαν μεγάλες ξενοδοχειακές μονάδες συνολικής δυναμικότητας περίπου 4.000 κλινών οι οποίες έχουν πρόσφατα συνδεθεί με το δίκτυο αποχέτευσης και εξυπηρετούνται από την κεντρική Εγκατάσταση Επεξεργασίας Λυμάτων (ΕΕΛ) της Ρόδου, η οποία έχει σχεδιαστεί για ισοδύναμο πληθυσμό 120.000 κατοίκων. Η ΕΕΛ περιλαμβάνει τριτοβάθμια επεξεργασία με απομάκρυνση θρεπτικών και απολύμανση, ενώ η διάθεση των επεξεργασμένων λυμάτων γίνεται μέσω υποθαλάσσιου αγωγού, η εκβολή του οποίου εντοπίζεται στη θαλάσσια περιοχή στο Ακρωτήριο Βόδι, στην Καλλιθέα της Ρόδου.

Εκβολές ποταμών, ρεμάτων-εκβάλλοντες αγωγοί

Κατά μήκος της ακτής εντοπίστηκαν εκβολές αγωγών μεταφοράς ομβρίων, ενώ στο βόρειο τμήμα της ακτής εντοπίστηκε η εκβολή ρέματος διαλείπουσας ροής. Λόγω του αστικού χαρακτήρα της άμεσης περιοχής οι επιφανειακές απορροές από τους δρόμους και τους χώρους στάθμευσης των οχημάτων είναι δυνατόν να είναι επιβαρυνμένες με τοξικές ουσίες (πετρελαιοειδή, μόλυβδος κάδμιο κ.α).

Λοιπές πηγές

Η ακτή Ιξιά 2 είναι ιδιαίτερα δημοφιλής και κατά τους καλοκαιρινούς μήνες συγκεντρώνει μεγάλο αριθμό λουομένων, η παρουσία των οποίων μπορεί να επιβαρύνει την ποιότητα των υδάτων της.

Αποτελέσματα επίτοπιας επίσκεψης

Κατά την επί τόπου επίσκεψη στην παραλία δεν εντοπίστηκε ύπαρξη πίσσας, λαδιών ή στερεών απορριμμάτων. Γενικώς, το νερό ήταν διαυγές και καθαρό. Δεν παρατηρήθηκε συγκέντρωση επιφανειοδραστικών ουσιών (αφροί).

Ευτροφισμός

Στα κολυμβητικά ύδατα της ακτής δεν έχουν καταγραφεί περιστατικά ραγδαίας ανάπτυξης αλγών ή φυτοπλαγκτόν. Τα ύδατα της ακτής κολύμβησης δεν επηρεάζονται από την απορροή ρυπαντικών φορτίων των κύριων θρεπτικών συστατικών αζώτου και φωσφόρου, τα οποία συμβάλλουν στην ανάπτυξη αλγών και ευνοούν την εξέλιξη φαινομένων ευτροφισμού. Η θέση της ακτής εντός ανοιχτού κόλπου σε συνδυασμό με το κανονικό βάθος των υδάτων και τα επικρατούντα θαλάσσια ρεύματα στην περιοχή εξασφαλίζουν μεγάλο ρυθμό ανανέωσης των υδάτων, με αποτέλεσμα τη διαμόρφωση δυσμενών συνθηκών για την εμφάνιση του φαινομένου του ευτροφισμού. Τα κολυμβητικά ύδατα της ακτής είναι, υπό κανονικές συνθήκες διαυγή και καθαρά γεγονός που συνδέεται με χαμηλή παρουσία φυτοπλαγκτόν. Με βάση τα παραπάνω εκτιμάται χαμηλός βαθμός επικινδυνότητας ανάπτυξης μακροφυκών και φυτοπλαγκτόν στην ακτή.

Διερεύνηση έκτακτων συνθηκών

Σύμφωνα με τα διαθέσιμα στοιχεία των ανέμων και της βροχόπτωσης για την περιοχή, κατά την κολυμβητική περίοδο δεν εμφανίζονται ακραία καιρικά φαινόμενα και, επομένως, δεν αναμένεται ιδιαίτερη επιβάρυνση της θαλάσσιας περιοχής από απορροές ομβρίων ή/και μεταφορά ρύπων λόγω ισχυρών ανέμων. Η έκτακτη συνθήκη κατά την οποία δύναται να επιβαρυνθεί η ποιότητα των υδάτων της ακτής περιλαμβάνει τη συγκέντρωση αυξημένου αριθμού λουομένων.

Μέτρα αντιμετώπισης

Σε περίπτωση έκτακτου περιστατικού ρύπανσης των υδάτων ή επιβάρυνσης του περιβάλλοντος της ακτής κολύμβησης, ενεργοποιείται μηχανισμός έγκαιρης προειδοποίησης για την πρόληψη και την ασφάλεια των λουομένων. Ο αρμόδιος φορέας διαχείρισης τέτοιων καταστάσεων είναι ο Δήμος Ρόδου. Στις επανορθωτικές ενέργειες περιλαμβάνονται:

- Ενημέρωση του κοινού για την ρύπανση και την εκτιμώμενη διάρκεια αυτής.
- Έκδοση απόφασης προσωρινής διακοπής της κολύμβησης (εάν κριθεί απαραίτητο από τις αρμόδιες Υπηρεσίες).
- Συνέχιση της παρακολούθησης των υδάτων, σύμφωνα με το αντίστοιχο πρόγραμμα παρακολούθησης που εφαρμόζεται στο πλαίσιο της Οδηγίας 2006/7/Ε.Κ., και λήψη πρόσθετου δείγματος, προκειμένου να επιβεβαιωθεί ότι το περιστατικό

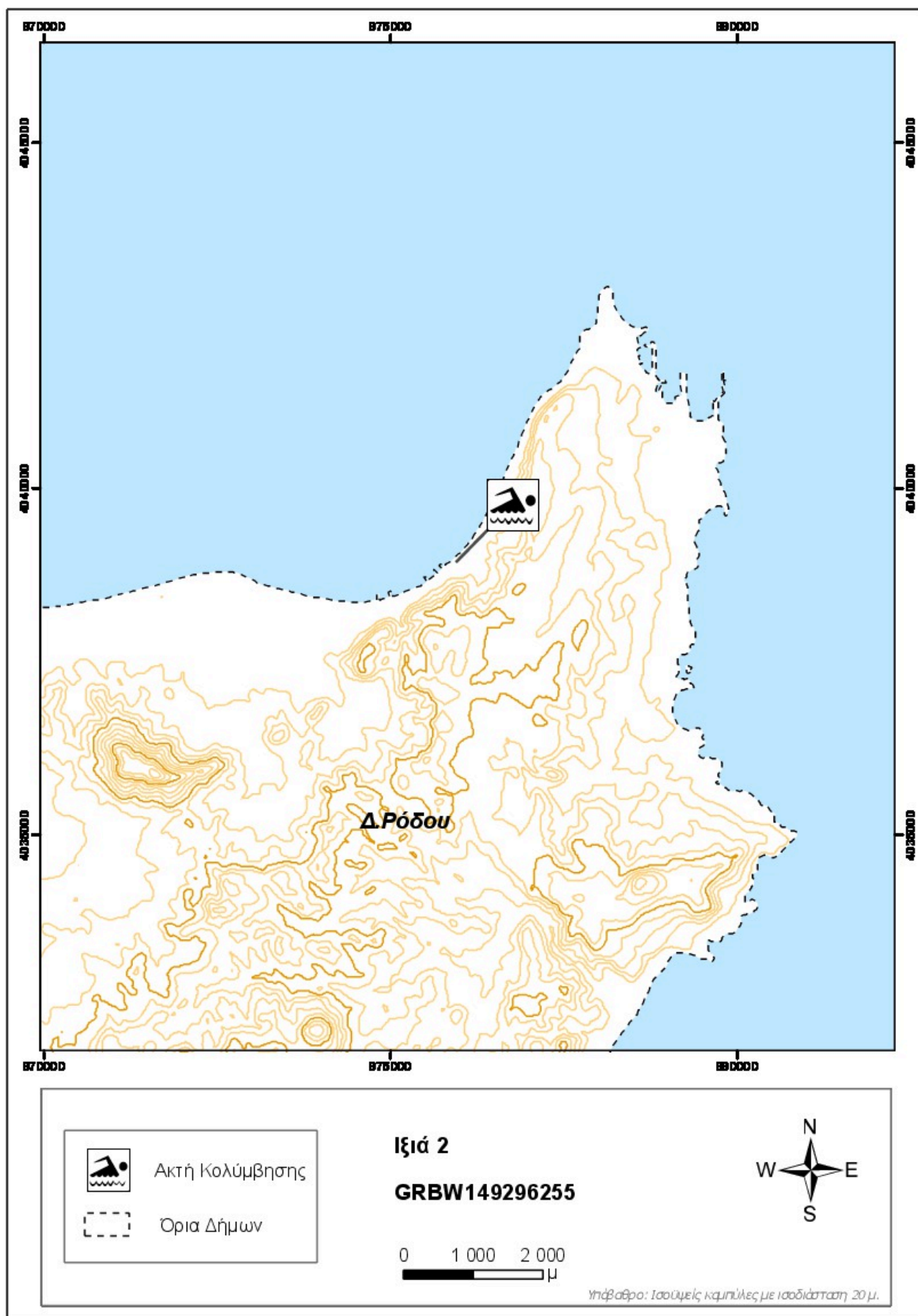
έχει λήξει. Σε περίπτωση που το πρόγραμμα παρακολούθησης προβλέπει λήψη δείγματος στην περίοδο εμφάνισης της βραχυπρόθεσμης ρύπανσης, το δείγμα αυτό μπορεί να εξαιρεθεί και να αντικατασταθεί από ένα πρόσθετο δείγμα, το οποίο θα ληφθεί 7 ημέρες μετά την εξάλειψη του φαινομένου

Ειδικότερα, σε σχέση με τον κίνδυνο ρύπανσης της θάλασσας από τη συγκέντρωση αυξημένου αριθμού λουομένων, αναρτώνται σε ευδιάκριτο σημείο μέτρα καλής συμπεριφοράς λουομένων, τα οποία περιλαμβάνουν την αποφυγή χρήσης αντηλιακού μισή ώρα πριν την είσοδο στο νερό και τη

συστηματική χρήση των κάδων για την απόθεση απορριμμάτων.

Η ολοκλήρωση των σχετικών υποδομών είχε ως αποτέλεσμα τη σαφή βελτίωση των μικροβιολογικών χαρακτηριστικών των κολυμβητικών υδάτων, από το 2010, όπως πιστοποιείται από τις χαμηλές συγκεντρώσεις που μετρήθηκαν κατά τη διάρκεια των δύο κολυμβητικών περιόδων.

Γενικά συνιστάται η αποφυγή κολύμβησης εντός των λιμανιών, των μόνιμων αγκυροβολίων και των ναυπηγείων, 200 μ. εκατέρωθεν από τα στόμια εκβολής των αγωγών εγκαταστάσεων επεξεργασίας λυμάτων, στις εκβολές αγωγών ομβρίων υδάτων μετά από έντονη βροχόπτωση, καθώς και στις εκβολές ρεμάτων συνεχούς ροής.





ΥΠΟΜΝΗΜΑ

○ Σημείο δειγματοληψίας	○ Εγκατάσταση Επεξεργασίας Λυμάτων (Ε.Ε.Λ.)	● Χώρος Υγιεινολογικής Ταφής Απορριμμάτων (ΧΥΤΑ)
● Ειδική ποταμιό/ράματος	● Σημείο εκβολής αγωγού διάθεσης	● Χώρος Ανεξέλεγκτης Διάθεσης Απορριμμάτων (ΧΑΔΑ)
● Ξηθασκαλιέργεια	● Χωράκι τμήμα υποθαλάσσιου αγωγού διάθεσης	● Άλλο
● Μαρίνα	● Αντλιοστάσιο	■ Οικιστικοί θύλακες μη καλυπτόμενοι από αποχετευτικό δίκτυο
Αγκυροβόλο/ Προβλήτα	● Βομηχανία - SEVESO	■ Αρδευόμενες Καλλιέργειες
● Αγκυροβολημένα σκάφη	● Αιγιάς	

Σημεία δειγματοληψίας:

Κωδικός	ETRS 89	ΕΓΣΑ 87
GRBW 149296255 101	28.1944 36.425	N 875944 E 4038982

Ιξιά 2
GRBW149296255

0 65 130 μ

Στοιχεία επικοινωνίας και πηγές περαιτέρω ενημέρωσης

Αρμόδια Τοπική Αρχή

Δήμος ΡΟΔΟΥ

ΠΛ. ΕΛΕΥΘΕΡΙΑΣ 1, 85100 ΡΟΔΟΣ
Τηλέφωνο: 22413-61200,
22413-61379/80
Fax: 22410-46323
www.rhodes.gr
mayor@rhodes.gr

Αρμόδια Περιφερειακή Αρχή

Αποκεντρωμένη Διοίκηση Αιγαίου

Δ/νση Υδάτων Νοτ. Αιγαίου

Σάκη Καράγιωργα, 84100 Ερμούπολη Σύρος
Τηλέφωνο: : 22810 98815
Fax: 22810 98815
http://naigaio.dasi-ydata.gr/4portal/index.php

Αρμόδια Υγειονομική

Υπηρεσία

Περιφέρεια Νοτίου Αιγαίου
**Δ/ΝΣΗ ΔΗΜ. ΥΓΕΙΑΣ & ΚΟΙΝ.
ΜΕΡΙΜΝΑΣ ΚΥΚΛΑΔΩΝ Νοτίου
Αιγαίου**
Βαφειαδάκη 2, 64100 Ερμούπολη
Τηλέφωνο: 2281085994

Αρμόδια Κρατική Αρχή

ΥΠΕΝ

Γενική Γραμματεία Φυσικού Περιβάλλοντος και Υδάτων

Λεωφόρος Μεσογείων 119, Αθήνα,
Τηλέφωνο: 2131513849, 850, 852
www.ypen.gov.gr
ggenvr@ypen.gr
info@ypen.gov.gr

Έκδοση Ταυτότητας

Ημερομηνία

Επόμενη αναθεώρηση

R3

Μάιος 2015

Σε περίπτωση σημαντικής μεταβολής στην ποιότητα των κολυμβητικών υδάτων ή στο φυσικό περιβάλλον

Χρήσιμες Συνδέσεις

Ευρωπαϊκή Επιτροπή - Ποιότητα υδάτων κολύμβησης: ec.europa.eu/environment/water/water-bathing/index_en.html

Ευρωπαϊκός Οργανισμός Περιβάλλοντος - Κατάσταση υδάτων κολύμβησης:

www.eea.europa.eu/themes/water/status-and-monitoring/state-of-bathing-water

Ευρωπαϊκός Οργανισμός Περιβάλλοντος: Κεντρικό Αποθετήριο Δεδομένων: cdr.eionet.europa.eu/gr/eu/bwd

Υπουργείο Περιβάλλοντος και Ενέργειας: www.ypen.gov.gr

Μητρώο ταυτοτήτων υδάτων κολύμβησης: bathingwaterprofiles.gr/

Υπουργείο Πολιτισμού και Αθλητισμού: www.culture.gov.gr

Εθνική Μετεωρολογική Υπηρεσία (Ε.Μ.Υ.): www.emy.gr

Περιοχές δικτύου Natura 2000: www.ypen.gov.gr/perivallon/viopoikilotita/diktyo-natura-2000/

Ελληνικό Κέντρο Θαλασσίων Ερευνών: www.hcmr.gr

Ελληνικό Κέντρο Βιοτόπων - Υγροτόπων: www.ekby.gr

Γαλάζιες σημαίες: www.blueflag.gr

ΕΟΤ: gnto.gov.gr

Περιφέρεια ΝΟΤΙΟΥ ΑΙΓΑΙΟΥ: <http://www.pnai.gov.gr/>

Πρόγραμμα «Ταυτότητες υδάτων κολύμβησης»

Το Πρόγραμμα «Ταυτότητες ακτών κολύμβησης» για το έτος 2011 χρηματοδοτήθηκε από το Επιχειρησιακό Πρόγραμμα «Περιβάλλον & Αειφόρος Ανάπτυξη» (ΕΠΠΕΡΑΑ) του ΕΣΠΑ 2007-2013, με συγχρηματοδότηση από το Ευρωπαϊκό Ταμείο Περιφερειακής Ανάπτυξης. Για πρόσθετες πληροφορίες και ενημέρωση για το πρόγραμμα και τις κολυμβητικές ακτές της χώρας, υποβολή σχολίων, παρατηρήσεων και ανταλλαγή απόψεων επισκεφτείτε την ηλεκτρονική μας διεύθυνση www.bathingwaterprofiles.gr