

Παναγίτσα

ΚΩΔΙΚΟΣ ΤΑΥΤΟΤΗΤΑΣ:

ELBW039235035

ΤΟΠΟΘΕΣΙΑ:

Ελλάδα

Αποκεντρωμένη Διοίκηση "ΠΕΛΟΠΟΝΝΗΣΟΥ,
ΔΥΤΙΚΗΣ ΕΛΛΑΔΑΣ ΚΑΙ ΙΟΝΙΟΥ"

Περιφέρεια ΠΕΛΟΠΟΝΝΗΣΟΥ

Περιφερειακή Ενότητα ΑΡΓΟΛΙΔΑΣ

Δήμος Ερμιονίδας



Τα ύδατα κολύμβησης στην ακτή Παναγίτσα είναι εξαιρετικής ποιότητας με βάση τα αποτελέσματα της ταξινόμησης της τελευταίας τετραετίας.



Εισαγωγή

Η θέσπιση Μητρώου Ταυτοτήτων Υδάτων Κολύμβησης υπαγορεύεται από την Ευρωπαϊκή Οδηγία 2006/7/ΕΚ, σχετικά με τη διαχείριση της ποιότητας των υδάτων κολύμβησης και συνιστά μια καινοτόμο προσέγγιση, με βασικό στόχο την ενημέρωση των πολιτών και την παροχή χρήσιμων στοιχείων για την σύγκριση και την επιλογή ακτών κολύμβησης. Η ταυτότητα των υδάτων κολύμβησης παρέχει πληροφορίες για τις φυσικές και γεωγραφικές συνθήκες της περιοχής της ακτής, για τα υδρολογικά χαρακτηριστικά των υδάτων κολύμβησης, καθώς και για την αξιολόγηση των πιθανών κινδύνων ρύπανσης στην περιοχή.

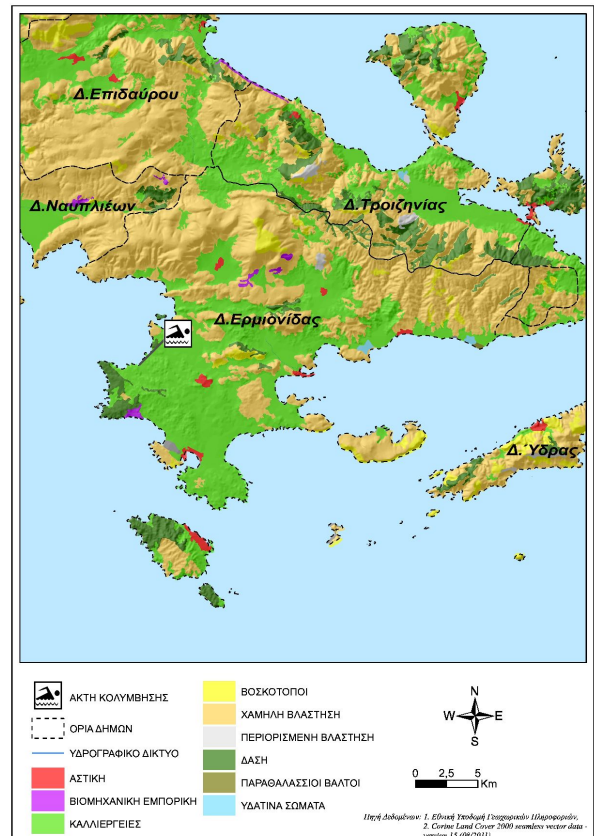
Συμπληρωματικώς του Μητρώου Ταυτοτήτων, κατά τη διάρκεια της κολυμβητικής περιόδου κάθε έτους (από 1η Ιουνίου έως 31η Οκτωβρίου), διενεργούνται συστηματικές δειγματοληψίες και αναλύσεις μικροβιολογικών και άλλων παραμέτρων, με σκοπό την ποιοτική παρακολούθηση και ταξινόμηση των κολυμβητικών υδάτων.

Περιγραφή Ακτής

Η παραλία Παναγίτσα βρίσκεται στο ανατολικό παράλιο τμήμα του Αργολικού κόλπου, και σε απόσταση 7 χλμ. δυτικά από τον οικισμό του Κρανιδίου. Χαρακτηριστικό σημείο αναφοράς είναι η εκκλησία της Παναγίας βορειοανατολικά της παραλίας. Η κολυμβητική ακτή αποτελεί το παράλιο τμήμα ενός ανοιχτού κόλπου, μήκους 330 μ.. Η παραλία καταλαμβάνει το σύνολο του κόλπου και έχει μέσο πλάτος 5 μ. με βορειοδυτικό προσανατολισμό. Η παράκτια ζώνη και ο θαλάσσιος πυθμένας αποτελούνται κυρίως από βότσαλο, ενώ υπάρχουν βράχια στα άκρα. Η παράκτια ζώνη είναι μερικώς τροποποιημένη, λόγω του πέτρινου τοιχείου στο νοτιοδυτικό άκρο της) με βλάστηση από αλμυρίκια. Η θαλάσσια βιοποικιλότητα περιλαμβάνει κυρίως φαιοφύκη, χλωροφύκη, φανερόγαμα που είναι προσκολλημένα στον πυθμένα, ενώ εμφανίζονται διάσπαρτα μαλάκια (πεταλίδες, θαλάσσια σαλιγκάρια) και εχινόδερμα (αχινοί). Τα κολυμβητικά ύδατα στα πρώτα μέτρα είναι αβαθή και η κλίση του πυθμένα ήπια, καθώς η ισοβαθής των 5 μ. εντοπίζεται σε απόσταση 65 μ. Η πρόσβαση στην παραλία γίνεται οδικώς. Η παραλία δεν είναι οργανωμένη αλλά διαθέτει καλάθια απορριμμάτων και παγκάκια για την εξυπηρέτηση των λουομένων. Ο μέγιστος αριθμός λουομένων είναι 100 άτομα. Η άμεση περιοχή της ακτής καλύπτεται κυρίως από χαμηλή βλάστηση και ελαιώνες, ενώ υπάρχουν διάσπαρτες κατοικίες.

Χρήσεις γης ευρύτερης περιοχής

Στην ευρύτερη περιοχή της ακτής κυριαρχούν οι καλλιεργήσιμες εκτάσεις.



Υπαγωγή - Χαρακτηρισμοί


Η ακτή εντάσσεται στο Υδατικό Σύστημα Ανατολικής Πελοποννήσου (ΕΛ03), στην Λεκάνη Απορροής Ποταμού Ρεμάτων Αργολικού Κόλπου (ΕΛ0331) και στο Παράκτιο Υδατικό Σύστημα «Αργολικός κόλπος» (ΕΛ0331C0001N), του οποίου η οικολογική κατάσταση έχει χαρακτηριστεί ως «Καλή», με βάση τα αποτελέσματα της ταξινόμησης, που πραγματοποιήθηκε 1η αναθεώρηση των Σχεδίων Διαχείρισης Λεκανών Απορροής Ποταμών (ΣΔΛΑΠ) και την αντίστοιχη Στρατηγική Μελέτη Περιβαλλοντικών Επιπτώσεων (ΣΜΠΕ) (ΦΕΚ Β 4674/29.12.2017). Στο Υδατικό Σύστημα υπάρχει σταθμός επιχειρησιακής παρακολούθησης που έχει οριστεί στο πλαίσιο εφαρμογής του Άρθρου 8 της Οδηγίας 2000/60/ΕΚ. Στην περιοχή δεν εντοπίστηκαν άλλα υδατίνα σώματα, αναγνωρισμένα στο πλαίσιο της Οδηγίας 2000/60/ΕΚ που να επηρεάζουν την κολυμβητική ακτή. Η ακτή ανήκει στη λεκάνη απορροής του «Αργολικού Πεδίου», το οποίο αποτελεί αναγνωρισμένη ευπρόσβλητη περιοχή σε νιτρορύπανση με βάση την Οδηγία 91/676/ΕΟΚ. Η ευρύτερη περιοχή χαρακτηρίζεται ως περιοχή προστασίας-διατήρησης φυσικού περιβάλλοντος και είναι ενταγμένη στο δίκτυο Natura 2000 («Ακροναυπλία και Παλαμίδι», GR2510003).

Ποιότητα κολυμβητικών υδάτων

Η παραλία Παναγίτσα αναγνωρίστηκε ως ακτή κολύμβησης το έτος 1991 και έκτοτε παρακολουθείται στο πλαίσιο των ετησίων προγραμμάτων παρακολούθησης της ποιότητας των κολυμβητικών υδάτων, τα οποία πραγματοποιούνται με ευθύνη

του Υπουργείου Παραγωγικής Ανασυγκρότησης Περιβάλλοντος και Ενέργειας.

Από το 2010, η παρακολούθηση και η αξιολόγηση της ποιότητας των υδάτων για τις κολυμβητικές περιόδους πραγματοποιείται σύμφωνα με τα προβλεπόμενα στην Οδηγία 2006/7/EK και με συναξιολόγηση των αποτελεσμάτων παρακολούθησης των τελευταίων ετών.



Υδρολογικά, μετεωρολογικά χαρακτηριστικά

Το μέσο ετήσιο ύψος βροχόπτωσης στην περιοχή είναι 215 mm, με το μέγιστο και το ελάχιστο μηνιαίο ύψος να είναι αντίστοιχα 199mm και 0mm. (Ε.Μ.Υ. Μετεωρολογικός Σταθμός Σπετσών, έτη 1973-2007). Η επικρατέστερη διεύθυνση ανέμου είναι η νοτιοανατολική, ακολουθούμενη από βόρειαανατολική και βορειοδυτική, με μικρή ένταση (Ε.Μ.Υ. έτη 1974-1996). Η μέση μηνιαία θερμοκρασία της ατμόσφαιρας κατά την κολυμβητική περίοδο είναι 25°C, με τη μέγιστη μηνιαία θερμοκρασία να καταγράφεται κατά το μήνα Αύγουστο και να είναι της τάξης των 32°C(Ε.Μ.Υ. Έτη 1975 - 1983 ΚΑΙ 1986-2003).

Σημειώνεται ότι η ακτή, εξαιτίας του προσανατολισμού και της μορφολογίας της είναι προστατευμένη από τους επικρατέστερους ανέμους, με εξαίρεση τους βορειοδυτικούς. Στην περιοχή δεν παρατηρούνται ισχυρά ρεύματα ή φαινόμενα παλίρροιας.

Πιέσεις

Η κολυμβητική ακτή βρίσκεται σε φυσική περιοχή με

περιορισμένη ανθρώπινη δραστηριότητα και δεν δέχεται έντονες πιέσεις που θα μπορούσαν να υποβιβάσουν την ποιότητά της. Στην παραλία επιτρέπονται τα κατοικίδια ζώα, ο αριθμός και η συχνότητα παρουσίας των οποίων δεν εκτιμάται ότι μπορεί να επιβαρύνει την ακτή

Αποτελέσματα επιτόπιας επίσκεψης

Κατά την επί τόπου επίσκεψη στην παραλία εντοπίσθηκε μικρή ποσότητα οικιακών απορριμμάτων τόσο στο νερό όσο και στην ακτή. Επίσης, πλησίον της παραλίας, υπήρχαν οικοδομικά απορρίμματα σε ιδιόκτητο χώρο. Ακόμα, παρατηρήθηκε μικρή ποσότητα πίσσας στο μέσο της ακτής. Γενικώς, τα ύδατα κολύμβησης ήταν διαυγή και καθαρά.

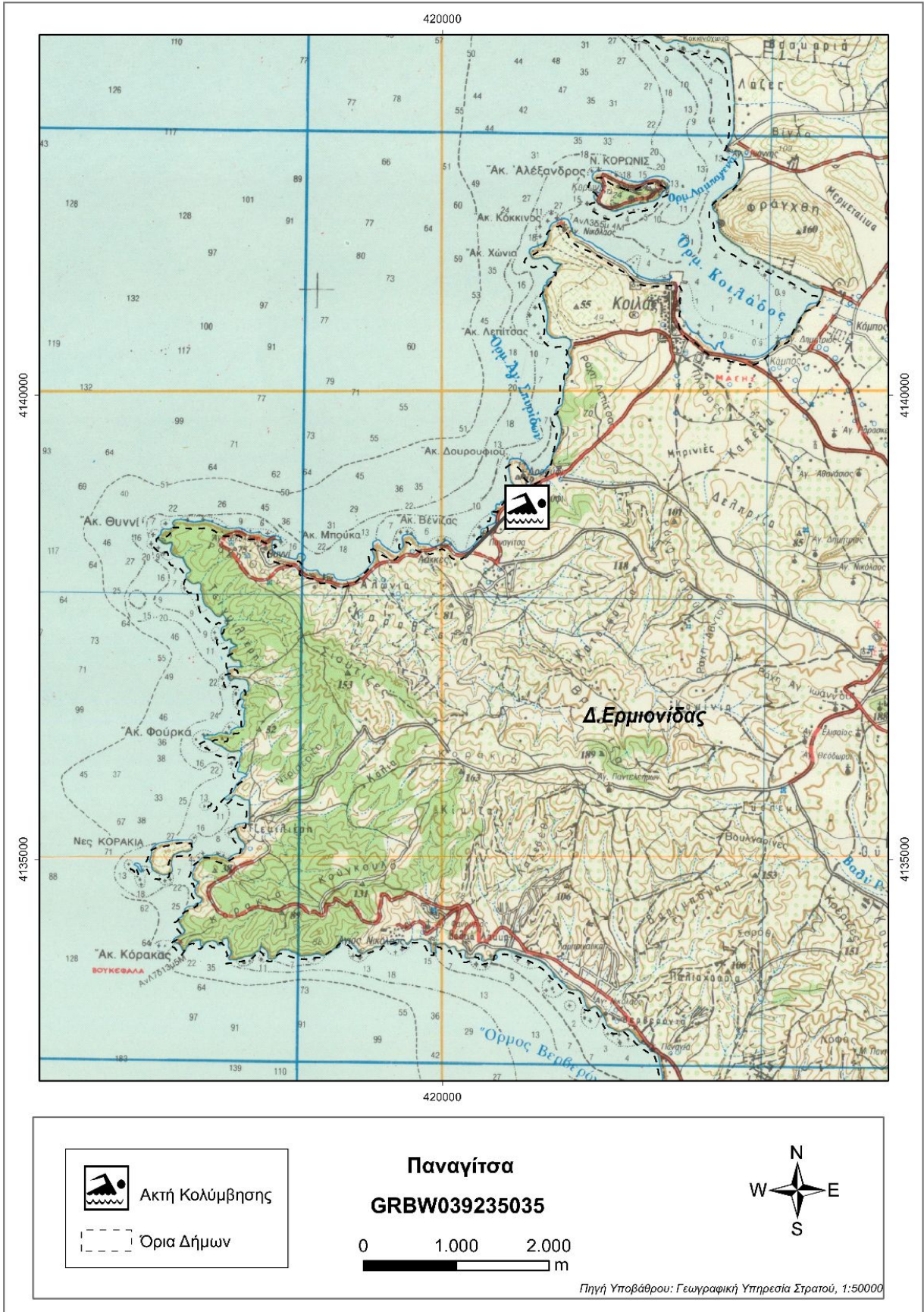
Ευτροφισμός

Αν και το μικρό βάθος των υδάτων αποτελεί ευνοϊκό παράγοντα για την εμφάνιση του φαινομένου του ευτροφισμού, η θέση της ακτής (εντός ανοιχτού κόλπου) εξασφαλίζει ικανοποιητικό ρυθμό ανανέωσης των υδάτων και περιορίζει τον κίνδυνο εμφάνισης του φαινομένου του ευτροφισμού. Επίσης, στην ακτή κολύμβησης δεν έχουν καταγραφεί περιστατικά ραγδαίας ανάπτυξης αλγών ή φυτοπλαγκτόν. Επιπλέον, η ακτή κολύμβησης δεν επηρεάζεται από την απορροή ρυπαντικών φορτίων των κύριων θρεπτικών συστατικών αζώτου και φωσφόρου, τα οποία συμβάλλουν στην ανάπτυξη αλγών και ευνοούν την εξέλιξη φαινομένων ευτροφισμού. Ακόμη, η καθαρότητα και η διαύγεια του νερού υποδεικνύει χαμηλή παρουσία φυτοπλαγκτόν. Με βάση τα παραπάνω εκτιμάται χαμηλός βαθμός επικινδυνότητας ανάπτυξης μακροφυκών και φυτοπλαγκτόν στην ακτή.

Διερεύνηση έκτακτων συνθηκών

Σύμφωνα με τα διαθέσιμα στοιχεία των ανέμων και της βροχόπτωσης για την περιοχή, κατά την κολυμβητική περίοδο δεν εμφανίζονται ακραία καιρικά φαινόμενα και, επομένως, δεν αναμένεται ιδιαίτερη επιβάρυνση της θαλάσσιας περιοχής από απορροές ομβρίων ή/και μεταφορά ρύπων λόγω ισχυρών ανέμων.

Μέτρα αντιμετώπισης





ΥΠΟΜΝΗΜΑ

	Σημείο δειγματοληψίας		Εγκατάσταση Επεξεργασίας Λυμάτων (Ε.Ε.Λ.)		Χώρα Υγιονομικής Τομής Απορρυμμάτων (ΧΥΤΑ)
	Ειδική ποταμού/ρρύστα		Σημείο ρεομέτρης αγωγού δάσπασης		Χώρα Ανιχνεύσιμης Δάσπασης Απορρυμμάτων (ΧΑΔΑ)
	Πληθυσμολογικές		Χρυσό τμήμα υπαθολάσπασης αγωγού δάσπασης		Άλλο
	Μαρίνα		Αντλιοστάσιο		Οικιστικό θύλακις μη καλυπτόμενος από σφραγιστικό δίκτυο
	Αγκυροβόλο/ Προβλήτα		Βομβηχονία - SEVESO		Αρδευόμενες Κοιλάδες
	Αγκυροβλημένα σκάφη		Αγωγός		

Σημεία δειγματοληψίας:

Κωδικός	ETRS 89	ΕΓΣΑ 87
GRBW039235035101	23.1006 37.3902	N 420234 E 4 13824 7

Παναγίτσα
GRBW039235035

0 80 160 μ

Υπόμνημα: Google Earth

Στοιχεία επικοινωνίας και πηγές περαιτέρω ενημέρωσης

Αρμόδια Τοπική Αρχή

Δήμος ΕΡΜΙΟΝΙΔΑΣ

ΜΕΛΙΝΑΣ ΜΕΡΚΟΥΡΗ 11, 21300, ΚΡΑΝΙΔΙ
Τηλέφωνο: 27543-60000, 27543-60029
Fax: 27540-23667/ 8
www.kranidi.gr
kranidi1@otenet.gr

Αρμόδια Περιφερειακή Αρχή

Αποκεντρωμένη Διοίκηση Πελ/σου-Δυτ. Ελλ-
λου
Δ/νση Υδάτων Πελοποννήσου
Μαϊνάλου & Σέκερη 37, 22100, Τρίπολη
Τηλέφωνο: : 2710 230100
Fax:
https://www.apd-depin.gov.gr

Αρμόδια Υγειονομική Υπηρεσία

Περιφέρεια Πελοποννήσου
Δ/ΝΣΗ ΔΗΜ. ΥΓΕΙΑΣ & ΚΟΙΝ. ΜΕΡΙΜΝΑΣ
ΑΡΓΟΛΙΔΑΣ
Μπομπουλίνας 6, 21100 Ναύπλιο
Τηλέφωνο: 2752362244

Αρμόδια Κρατική Αρχή

ΥΠΕΝ

Γενική Γραμματεία Φυσικού Περιβάλλοντος και Υδάτων

Λεωφόρος Μεσογείων 119, Αθήνα,
Τηλέφωνο: 2131513849, 850, 852
www.ypen.gov.gr
ggenvr@ypen.gr
info@ypen.gov.gr

Έκδοση Ταυτότητας

Ημερομηνία

Επόμενη αναθεώρηση

R3

Μάιος 2015

Σε περίπτωση σημαντικής μεταβολής στην ποιότητα των κολυμβητικών υδάτων ή στο φυσικό περιβάλλον

Χρήσιμες Συνδέσεις

Ευρωπαϊκή Επιτροπή - Ποιότητα υδάτων κολύμβησης: ec.europa.eu/environment/water/water-bathing/index_en.html

Ευρωπαϊκός Οργανισμός Περιβάλλοντος - Κατάσταση υδάτων κολύμβησης:

www.eea.europa.eu/themes/water/status-and-monitoring/state-of-bathing-water

Ευρωπαϊκός Οργανισμός Περιβάλλοντος: Κεντρικό Αποθετήριο Δεδομένων: cdr.eionet.europa.eu/gr/eu/bwd

Υπουργείο Περιβάλλοντος και Ενέργειας: www.ypen.gov.gr

Μητρώο ταυτοτήτων υδάτων κολύμβησης: bathingwaterprofiles.gr/

Υπουργείο Πολιτισμού και Αθλητισμού: www.culture.gov.gr

Εθνική Μετεωρολογική Υπηρεσία (Ε.Μ.Υ.): www.emy.gr

Περιοχές δικτύου Natura 2000: www.ypen.gov.gr/perivallon/viopoikilotita/diktyo-natura-2000/

Ελληνικό Κέντρο Θαλασσίων Ερευνών: www.hcmr.gr

Ελληνικό Κέντρο Βιοτόπων - Υγροτόπων: www.ekby.gr

Γαλάζιες σημαίες: www.blueflag.gr

ΕΟΤ: gnto.gov.gr

Περιφέρεια ΠΕΛΟΠΟΝΝΗΣΟΥ: <http://ppel.gov.gr/>

Πρόγραμμα «Ταυτότητες υδάτων κολύμβησης»

Το Πρόγραμμα «Ταυτότητες ακτών κολύμβησης» για το έτος 2011 χρηματοδοτήθηκε από το Επιχειρησιακό Πρόγραμμα «Περιβάλλον & Αειφόρος Ανάπτυξη» (ΕΠΠΕΡΑΑ) του ΕΣΠΑ 2007-2013, με συγχρηματοδότηση από το Ευρωπαϊκό Ταμείο Περιφερειακής Ανάπτυξης. Για πρόσθετες πληροφορίες και ενημέρωση για το πρόγραμμα και τις κολυμβητικές ακτές της χώρας, υποβολή σχολίων, παρατηρήσεων και ανταλλαγή απόψεων επισκεφτείτε την ηλεκτρονική μας διεύθυνση www.bathingwaterprofiles.gr