

Μποζαίτικα


ΚΩΔΙΚΟΣ ΤΑΥΤΟΤΗΤΑΣ:

ELBW029134108

ΤΟΠΟΘΕΣΙΑ:

Ελλάδα

Αποκεντρωμένη Διοίκηση "ΠΕΛΟΠΟΝΝΗΣΟΥ,
ΔΥΤΙΚΗΣ ΕΛΛΑΔΑΣ ΚΑΙ ΙΟΝΙΟΥ"
Περιφέρεια ΔΥΤΙΚΗΣ ΕΛΛΑΔΑΣ
Περιφερειακή Ενότητα ΑΧΑΪΑΣ
Δήμος Πατρέων



Τα ύδατα κολύμβησης στην ακτή Μποζαίτικα είναι εξαιρετικής ποιότητας με βάση τα αποτελέσματα της ταξινόμησης της τελευταίας τετραετίας.



Εισαγωγή

Η θέσπιση Μητρώου Ταυτοτήτων Υδάτων Κολύμβησης υπαγορεύεται από την Ευρωπαϊκή Οδηγία 2006/7/ΕΚ, σχετικά με τη διαχείριση της ποιότητας των υδάτων κολύμβησης και συνιστά μια καινοτόμο προσέγγιση, με βασικό στόχο την ενημέρωση των πολιτών και την παροχή χρήσιμων στοιχείων για την σύγκριση και την επιλογή ακτών κολύμβησης. Η ταυτότητα των υδάτων κολύμβησης παρέχει πληροφορίες για τις φυσικές και γεωγραφικές συνθήκες της περιοχής της ακτής, για τα υδρολογικά χαρακτηριστικά των υδάτων κολύμβησης, καθώς και για την αξιολόγηση των πιθανών κινδύνων ρύπανσης στην περιοχή.

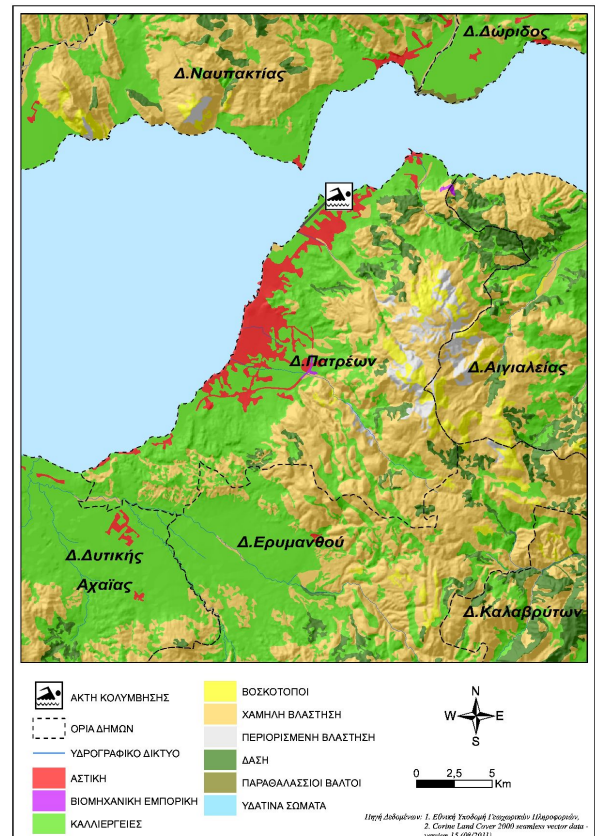
Συμπληρωματικώς του Μητρώου Ταυτοτήτων, κατά τη διάρκεια της κολυμβητικής περιόδου κάθε έτους (από 1η Ιουνίου έως 31η Οκτωβρίου), διενεργούνται συστηματικές δειγματοληψίες και αναλύσεις μικροβιολογικών και άλλων παραμέτρων, με σκοπό την ποιοτική παρακολούθηση και ταξινόμηση των κολυμβητικών υδάτων.

Περιγραφή Ακτής

Η παραλία Μποζαίτικα ανήκει στο Δήμο Πατρέων και βρίσκεται εντός του Πατραϊκού Κόλπου. Τόσο η παράκτια ζώνη όσο και ο θαλάσσιος πυθμένας είναι πετρώδης. Η παράκτια ζώνη της ακτής είναι φυσική με πυκνή βλάστηση από αλμυρίκια. Η ακτή αποτελεί τμήμα του ανοιχτού κόλπου, μήκους 530 μ., το πλάτος της κυμαίνεται από 20 - 80 μ. και ο προσανατολισμός είναι νοτιοδυτικός. Τα κολυμβητικά ύδατα στα πρώτα μέτρα έχουν βάθος κανονικό, ο πυθμένας παρουσιάζει ήπια κλίση και η ισοβαθής των 5 μ. παρατηρείται σε απόσταση περίπου 100 μ. από την ακτή. Η παραλία είναι προσβάσιμη μέσω των ασφαλτοστρωμένων οδών Καστελλόκαμπου και Διγενή Ακρίτα. Τμήμα της παραλίας είναι οργανωμένο και διαθέτει υποδομές εξυπηρέτησης των λουομένων όπως, ομπρέλες, ξαπλώστρες, ντους, κάδους και καλάθια απορριμμάτων. Ο μέγιστος αριθμός λουομένων εκτιμάται σε 1.500 άτομα. Πλησίον της περιοχής κολύμβησης καταλήγει το ρέμα Χάρανδρος (διαλείπουσα ροής). Επί της ακτής υπάρχει εγκατεστημένος κινητός χώρος για πρόχειρο φαγητό ενώ, ανάντη της υπάρχει ξενοδοχειακή μονάδα. Στην ευρύτερη περιοχή εντοπίζεται ο ομώνυμος οικισμός που συνορεύει με το χωριό Άγιος Γεώργιος και διασχίζεται από την Παλιά και Νέα Εθνική Οδό Αθηνών - Πατρών και τη περιμετρική οδό της Πάτρας. Σε κοντινή απόσταση βρίσκεται το Πανεπιστήμιο των Πατρών και το Πανεπιστημιακό Νοσοκομείο του Ρίου. Στα νότια της ακτής εντοπίζεται το ΠΕΑΚ "Ολυμπιονίκης Δημήτρης Τόφαλος" και ο Ξενώνας Καστελλόκαμπος.

Χρήσεις γης ευρύτερης περιοχής

Το μεγαλύτερο μέρος της ευρύτερης λεκάνης απορροής της ακτής καλύπτεται από ετερογενείς αγροτικές εκτάσεις και συμπλέγματα καλλιέργειών, ενώ κατάντη της λεκάνης υπάρχει αστική χρήση.




Υπαγωγή - Χαρακτηρισμοί

Η ακτή εντάσσεται στο Υδατικό Σύστημα Β. Πελοπόννησος (ΕΛ02), στην Λεκάνη Απορροής Ποταμού Ρεμάτων Παραλίας Βόρ. Πελοποννήσου (ΕΛ0227) και στο Παράκτιο Υδατικό Σύστημα «Πατραϊκός κόλπος» (ΕΛ0228C0003N), του οποίου η οικολογική κατάσταση έχει χαρακτηριστεί ως «Καλή», με βάση τα αποτελέσματα της ταξινόμησης, που πραγματοποιήθηκε 1η αναθεώρηση των Σχεδίων Διαχείρισης Λεκανών Απορροής Ποταμών (ΣΔΛΑΠ) και την αντίστοιχη Στρατηγική Μελέτη Περιβαλλοντικών Επιπτώσεων (ΣΜΠΕ) (ΦΕΚ Β 4678/29.12.2017). Στο Υδατικό Σύστημα αντιστοιχεί σταθμός εποπτικής παρακολούθησης που έχει οριστεί στο πλαίσιο εφαρμογής του Άρθρου 8 της Οδηγίας 2000/60/ΕΚ. Στην περιοχή δεν εντοπίστηκαν υδατίνα σώματα αναγνωρισμένα στο πλαίσιο της Οδηγίας 2000/60/ΕΚ που να επηρεάζουν την ακτή.

Ποιότητα κολυμβητικών υδάτων

Η παραλία Μποζαίτικα αναγνωρίστηκε ως ακτή κολύμβησης το έτος 1990 και έκτοτε παρακολουθείται στο πλαίσιο των ετησίων προγραμμάτων παρακολούθησης της ποιότητας των κολυμβητικών υδάτων, τα οποία πραγματοποιούνται με ευθύνη του Υπουργείου Παραγωγικής Ανασυγκρότησης Περιβάλλοντος και Ενέργειας.

Από το 2010, η παρακολούθηση και η αξιολόγηση της ποιότητας των υδάτων για τις κολυμβητικές περιόδους πραγματοποιείται σύμφωνα με τα προβλεπόμενα στην Οδηγία 2006/7/ΕΚ και με συναξιολόγηση των αποτελεσμάτων παρακολούθησης των τελευταίων ετών.



Υδρολογικά, μετεωρολογικά χαρακτηριστικά

Το μέσο ετήσιο ύψος βροχόπτωσης στην περιοχή είναι 628 mm, με το μέγιστο και το ελάχιστο μηνιαίο ύψος να είναι αντίστοιχα 116,1mm και 4,6mm. (Ε.Μ.Υ. Μετεωρολογικός Σταθμός Πάτρας, έτη 1955-1977). Η επικρατέστερη διεύθυνση ανέμου είναι η βορειοανατολική, ακολουθούμενη από δυτική και ανατολική με μικρή ή μέση ένταση (Ε.Μ.Υ. έτη 1955-1997). Η μέση μηνιαία θερμοκρασία της ατμόσφαιρας κατά την κολυμβητική περίοδο είναι 24°C, με τη μέγιστη μηνιαία θερμοκρασία να καταγράφεται κατά τους μήνες Ιούλιο και Αύγουστο και να είναι της τάξης των 28°C(Ε.Μ.Υ. έτη 1955-1997).

Σημειώνεται ότι η ακτή, εξαιτίας του προσανατολισμού και της μορφολογίας της είναι προστατευμένη από τους επικρατέστερους ανέμους, με εξαίρεση τους δυτικούς οι οποίοι είναι μικρής και μέσης έντασης και δεν επηρεάζουν την κολυμβητική ακτή. Στην περιοχή δεν παρατηρούνται έντονα φαινόμενα παλίρροιας.

Πιέσεις

Υγρά απόβλητα

Ο οικισμός Μποζαίτικα δε διαθέτει αποχετευτικό δίκτυο και εξυπηρετείται, στο σύνολό του, μέσω ιδιωτικών συστημάτων αποχέτευσης. Παρά τον μικρό αριθμό των μόνιμων κατοίκων, ο παραθεριστικός χαρακτήρας της περιοχής οδηγεί κατά τους θερινούς μήνες σε αύξηση του πληθυσμού. Ωστόσο, η πιθανή επιβάρυνση της ποιότητας των κολυμβητικών υδάτων εκτιμάται ως ιδιαίτερα περιορισμένη. Ανάντη της ακτής υπάρχει ξενοδοχειακή μονάδα, δυναμικότητας 165 κλινών, η οποία διαθέτει Εγκατάσταση Επεξεργασίας Λυμάτων με δευτεροβάθμια επεξεργασία ενώ, ως κύρια μέθοδος διάθεσης εφαρμόζεται η υπεδάφια διάθεση.

Εκβολές ποταμών, ρεμάτων-εκβάλλοντες αγωγοί

Σε απόσταση 50 μ. από το δυτικό άκρο της περιοχής κολύμβησης εντοπίστηκε η εκβολή διαλείπουσας ροής ρέματος (ρέμα Χάρανδρος), ενώ κατά μήκος της ακτής εντοπίστηκαν οι εκβολές τριών αγωγών μεταφοράς ομβρίων. Το ρέμα και οι αγωγοί δυνητικώς, μεταφέρουν ρυπαντικό φορτίο από τον οικισμό που βρίσκεται ανάντη της ακτής. Οι επιφανειακές απορροές από τους δρόμους και τους χώρους στάθμευσης των οχημάτων είναι δυνατόν να είναι επιβαρυνμένες με τοξικές ουσίες (πετρελαιοειδή, βαρέα μέταλλα). Παρά ταύτα, λόγω του

μικρού μεγέθους του οικισμού δεν αναμένεται σημαντική επίδραση στην ποιότητα των υδάτων.

Λοιπές πηγές

Η ακτή Μποζαίτικα είναι ιδιαίτερα δημοφιλής και κατά τους καλοκαιρινούς μήνες συγκεντρώνει μεγάλο αριθμό λουομένων, η παρουσία των οποίων μπορεί να επιβαρύνει την ποιότητα των υδάτων της ακτής. Στην παραλία επιτρέπονται τα κατοικίδια ζώα, ο αριθμός και η συχνότητα παρουσίας των οποίων δεν εκτιμάται ότι μπορεί να επιβαρύνει την ακτή.

Αποτελέσματα επιτόπιας επίσκεψης

Κατά την επί τόπου επίσκεψη στην παραλία δεν παρατηρήθηκε η ύπαρξη πίσσας και λαδιών. Εντός της θαλάσσης εντοπίστηκε μικρή ποσότητα οικιακών απορριμμάτων. Τα κολυμβητικά ύδατα ήταν θολά λόγω του κυματισμού των υδάτων.

Ευτροφισμός

Στα κολυμβητικά ύδατα της ακτής δεν έχουν καταγραφεί περιστατικά ραγδαίας ανάπτυξης αλγών ή φυτοπλαγκτόν. Επιπλέον, τα ύδατα της ακτής κολύμβησης δεν επηρεάζονται από την απορροή ρυπαντικών φορτίων των κύριων θρεπτικών συστατικών αζώτου και φωσφόρου, τα οποία συμβάλλουν στην ανάπτυξη αλγών και ευνοούν την εξέλιξη φαινομένων ευτροφισμού. Η θέση της ακτής (εντός ανοιχτού κόλπου) σε συνδυασμό με το βάθος των υδάτων και τα επικρατούντα θαλάσσια ρεύματα στην περιοχή εξασφαλίζουν μεγάλο ρυθμό ανανέωσης των υδάτων, με αποτέλεσμα τη διαμόρφωση δυσμενών συνθηκών για την εμφάνιση του φαινομένου του ευτροφισμού. Το συμπέρασμα αυτό συνάδει με τα αποτελέσματα από την οπτική παρατήρηση των υδάτων που παρατήρησαν ότι τα ύδατα της ακτής είναι, υπό κανονικές συνθήκες διαυγή κάτι που συνδέεται με χαμηλή παρουσία φυτοπλαγκτόν. Με βάση τα παραπάνω εκτιμάται χαμηλός βαθμός επικινδυνότητας ανάπτυξης μακροφυκών και φυτοπλαγκτόν στην ακτή.

Διερεύνηση έκτακτων συνθηκών

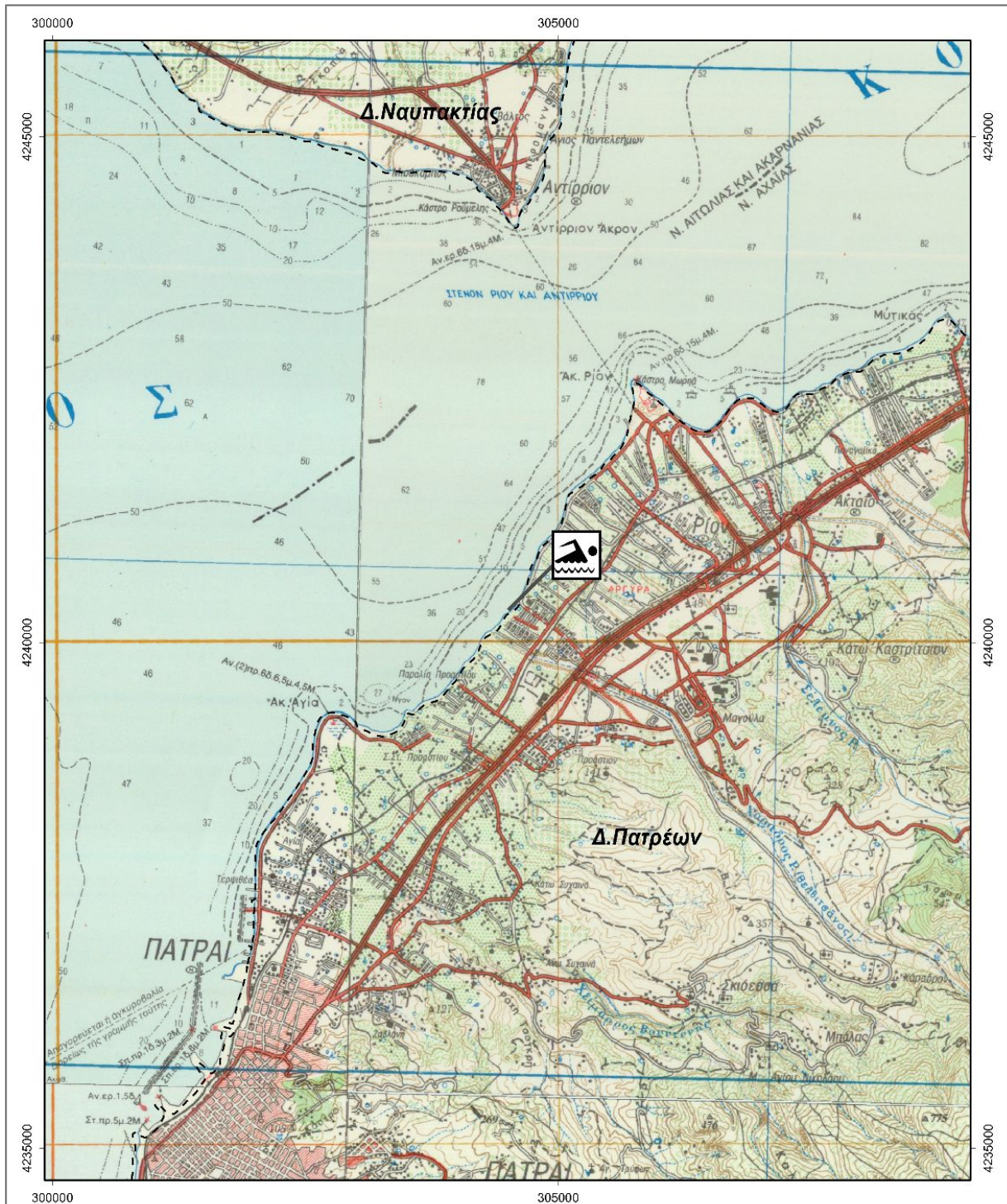
Σύμφωνα με τα διαθέσιμα στοιχεία των ανέμων και της βροχόπτωσης για την περιοχή, κατά την κολυμβητική περίοδο δεν εμφανίζονται ακραία καιρικά φαινόμενα και, επομένως, δεν αναμένεται ιδιαίτερη επιβάρυνση της θαλάσσιας περιοχής από απορροές ομβρίων και μεταφορά ρύπων λόγω ισχυρών ανέμων. Η έκτακτη συνθήκη κατά την οποία δύναται να επιβαρυνθεί η ποιότητα των υδάτων της ακτής περιλαμβάνει τη συγκέντρωση αυξημένου αριθμού λουομένων.



Μέτρα αντιμετώπισης

Η ακτή παρακολουθείται συστηματικά και από το 2011 εμφανίζει σαφώς βελτιωμένα χαρακτηριστικά και κατά συνέπεια η Ειδική Γραμματεία Υδάτων συναξιολογώντας τα δεδομένα θεωρεί ότι δεν συντρέχει λόγος ανησυχίας των λουομένων και δεν απαιτείται η λήψη μέτρων σύστασης απαγόρευσης της κολύμβησης ή άλλων μέτρων, για την κολυμβητική περίοδο του 2013. Σε περίπτωση εμφάνισης φαινομένων ρύπανσης των υδάτων ή επιβάρυνσης του περιβάλλοντος της ακτής κολύμβησης, ενεργοποιείται μηχανισμός έγκαιρης

προειδοποίησης για την πρόληψη και την ασφάλεια των λουομένων. Ο αρμόδιος φορέας διαχείρισης τέτοιων καταστάσεων είναι ο Δήμος ΠΑΤΡΕΩΝ. Στις επανορθωτικές ενέργειες περιλαμβάνονται: · Ενημέρωση του κοινού για την ρύπανση και την εκτιμώμενη διάρκεια αυτής. · Έκδοση απόφασης προσωρινής διακοπής της κολύμβησης (εάν κριθεί απαραίτητο από τις αρμόδιες Υπηρεσίες). · Συνέχιση της παρακολούθησης των υδάτων, σύμφωνα με το αντίστοιχο πρόγραμμα παρακολούθησης που εφαρμόζεται στο πλαίσιο της Οδηγίας 2006/7/Ε.Κ., και λήψη πρόσθετου δείγματος, προκειμένου να επιβεβαιωθεί ότι το περιστατικό έχει λήξει. Σε περίπτωση που το πρόγραμμα παρακολούθησης προβλέπει λήψη δείγματος στην περίοδο εμφάνισης της βραχυπρόθεσμης


ρύπανσης, το δείγμα αυτό μπορεί να εξαιρεθεί και να αντικατασταθεί από ένα πρόσθετο δείγμα, το οποίο θα ληφθεί 7 ημέρες μετά την εξάλειψη του φαινομένου. Αναφορικά με τη λειτουργία της ξενοδοχειακής μονάδας που διαθέτει ιδιωτική εγκατάσταση επεξεργασίας, οι αρμόδιες αρχές μεριμνούν για την τήρηση των Περιβαλλοντικών Όρων της μονάδας. Σχετικά με τον κίνδυνο ρύπανσης της θάλασσας από τη συγκέντρωση αυξημένου αριθμού λουομένων, αναρτώνται σε ευδιάκριτο σημείο μέτρα καλής συμπεριφοράς λουομένων, τα οποία περιλαμβάνουν την αποφυγή χρήσης αντηλιακού μισή ώρα πριν την είσοδο στο νερό και τη συστηματική χρήση των κάδων για την απόθεση απορριμμάτων. Προβλέπεται η αναθεώρηση της ταυτότητας των υδάτων κολύμβησης στο τέλος της κολυμβητικής περιόδου του 2013.



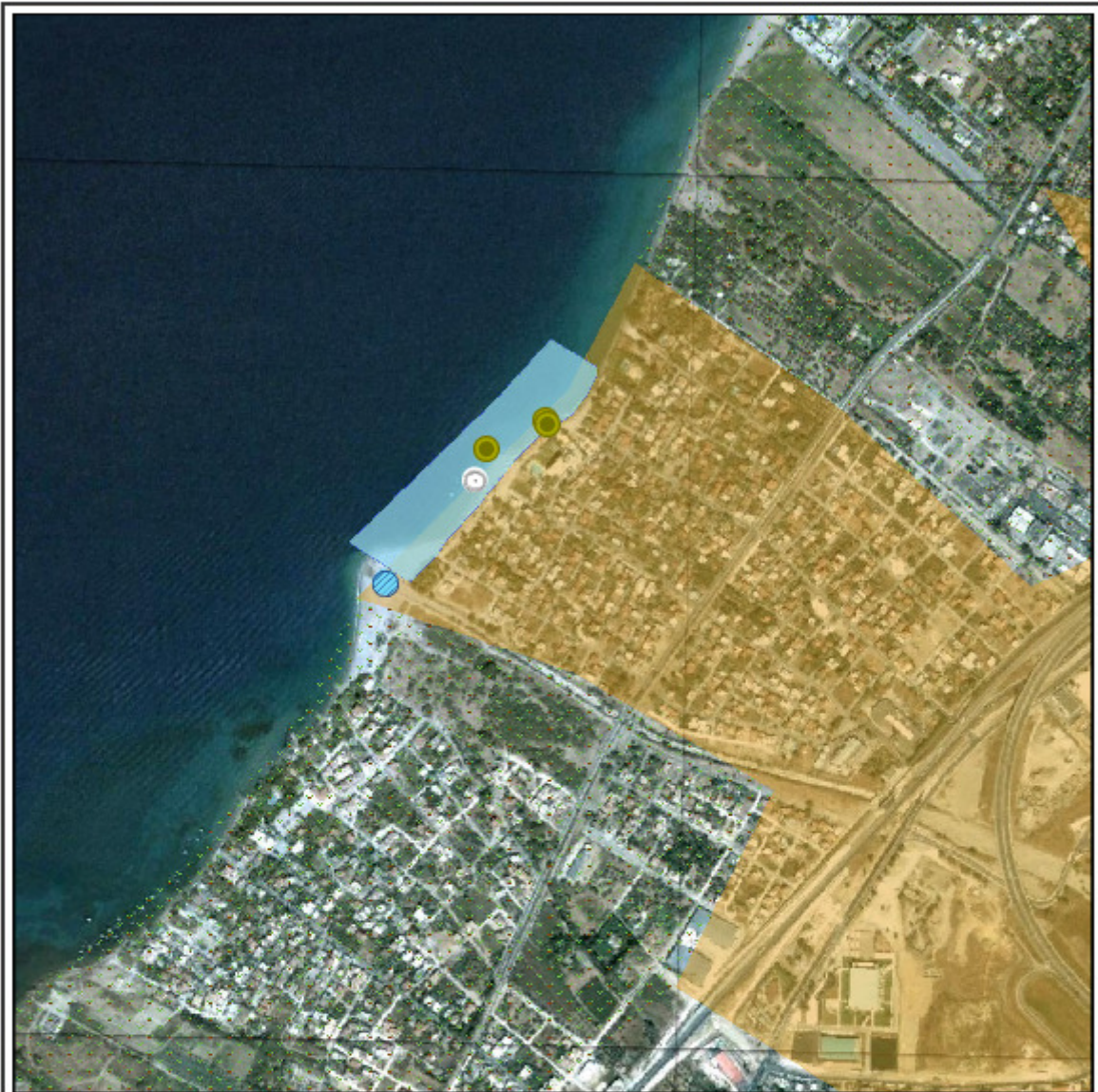
 Ακτή Κολύμβησης
 Όρια Δήμων

Μποζαίτικα
GRBW029134108

0 1.000 2.000
m



Πηγή Υποβάθρου: Γεωγραφική Υπηρεσία Στρατού, 1:50000



ΥΠΟΜΝΗΜΑ

	Σημείο δειγματοληψίας		Εγκατάσταση Επεξεργασίας Λυμάτων (Ε.Ε.Λ.)		Χώρα Υγιεινολογικής Τοιφής Απορρυμμάτων (ΧΥΤΑ)
	Εκβολή ποταμού/ρέματος		Σημείο κεντρικής αγωγού δόμησης		Χώρα Ανεξέλεγκτης Δόμησης Απορρυμμάτων (ΧΑΔΑ)
	Επιφανειακές		Χερσαίο τμήμα υποθαλάσσιου αγωγού δόμησης		Άλλο
	Μαρίνα		Αντικατάσταση		Οικιστικό θύλακας μη καλυπτόμενος από αποχετευτικό δίκτυο
	Αγκυροβόλιο/ Προβλήτα		Βομβηχονία - SEVESO		Αρδευόμενες Καλλιέργειες
	Αγκυροβολημένα σκάφη		Αγωγός		

Σημεία δειγματοληψίας:

Κωδικός	ETRS 89	ΕΓΣΑ 87
GRBW029134108101	21.7656 38.2918	N 304443 E 4 240268

Μποζαίτικα
GRBW029134108

Υπόμνημα: Ε.Ε.Λ. - ΧΥΤΑ - ΧΑΔΑ - Άλλο - Οικιστικό θύλακας μη καλυπτόμενος από αποχετευτικό δίκτυο - Αρδευόμενες Καλλιέργειες

Υπόμνημα: Ε.Ε.Λ. - ΧΥΤΑ - ΧΑΔΑ - Άλλο - Οικιστικό θύλακας μη καλυπτόμενος από αποχετευτικό δίκτυο - Αρδευόμενες Καλλιέργειες

Στοιχεία επικοινωνίας και πηγές περαιτέρω ενημέρωσης

Αρμόδια Τοπική Αρχή

Δήμος ΠΑΤΡΕΩΝ

ΜΑΪΖΩΝΟΣ 108, ΠΑΤΡΑ, 26221

Τηλέφωνο: 2613-610200

Fax: 2610623562

www.patras.gr

mayor@patras.gr

Αρμόδια Περιφερειακή Αρχή

Αποκεντρωμένη Διοίκηση Πελ/σου-Δυτ. Ελλ-Ιον

Δ/υση Υδάτων Δυτ. Ελλάδας

ΝΕΟ Πατρών-Αθηνών 3, 26442 Πάτρα

Τηλέφωνο: : 2610 335669

Fax: 2610 338735

<http://dytikiellada.dasi-ydata.gr/4portal/index.php>

pde_ydat@otenet.gr

Αρμόδια Υγειονομική

Υπηρεσία

Περιφέρεια Δυτικής Ελλάδας

Δ/ΝΣΗ ΔΗΜ. ΥΓΕΙΑΣ & ΚΟΙΝ.

ΜΕΡΙΜΝΑΣ ΑΧΑΪΑΣ

Κανάρη 44, 26100 Πάτρα

Τηλέφωνο: 2613620720-38-37-39

Αρμόδια Κρατική Αρχή

ΥΠΕΝ

Γενική Γραμματεία Φυσικού

Περιβάλλοντος και Υδάτων

Λεωφόρος Μεσογείων 119, Αθήνα,

Τηλέφωνο: 2131513849, 850, 852

www.ypen.gov.gr

ggenvr@ypen.gr

info@ypen.gov.gr

Έκδοση Ταυτότητας	Ημερομηνία	Επόμενη αναθεώρηση
R3	Μάιος 2015	Σε περίπτωση σημαντικής μεταβολής στην ποιότητα των κολυμβητικών υδάτων ή στο φυσικό περιβάλλον

Χρήσιμες Συνδέσεις

Ευρωπαϊκή Επιτροπή - Ποιότητα υδάτων κολύμβησης: ec.europa.eu/environment/water/water-bathing/index_en.html

Ευρωπαϊκός Οργανισμός Περιβάλλοντος - Κατάσταση υδάτων κολύμβησης:

www.eea.europa.eu/themes/water/status-and-monitoring/state-of-bathing-water

Ευρωπαϊκός Οργανισμός Περιβάλλοντος: Κεντρικό Αποθετήριο Δεδομένων: cdr.eionet.europa.eu/gr/eu/bwd

Υπουργείο Περιβάλλοντος και Ενέργειας: www.ypen.gov.gr

Μητρώο ταυτοτήτων υδάτων κολύμβησης: bathingwaterprofiles.gr/

Υπουργείο Πολιτισμού και Αθλητισμού: www.culture.gov.gr

Εθνική Μετεωρολογική Υπηρεσία (Ε.Μ.Υ.): www.emy.gr

Περιοχές δικτύου Natura 2000: www.ypen.gov.gr/perivallon/viopoikilotita/diktyo-natura-2000/

Ελληνικό Κέντρο Θαλασσίων Ερευνών: www.hcmr.gr

Ελληνικό Κέντρο Βιοτόπων - Υγροτόπων: www.ekby.gr

Γαλάζιες σημαίες: www.blueflag.gr

ΕΟΤ: gnto.gov.gr

Περιφέρεια ΔΥΤΙΚΗΣ ΕΛΛΑΔΑΣ: <http://www.pde.gov.gr/gr/index.php>

Πρόγραμμα «Ταυτότητες υδάτων κολύμβησης»

Το Πρόγραμμα «Ταυτότητες ακτών κολύμβησης» για το έτος 2011 χρηματοδοτήθηκε από το Επιχειρησιακό Πρόγραμμα «Περιβάλλον & Αειφόρος Ανάπτυξη» (ΕΠΠΕΡΑΑ) του ΕΣΠΑ 2007-2013, με συγχρηματοδότηση από το Ευρωπαϊκό Ταμείο Περιφερειακής Ανάπτυξης.

Για πρόσθετες πληροφορίες και ενημέρωση για το πρόγραμμα και τις κολυμβητικές ακτές της χώρας, υποβολή σχολίων, παρατηρήσεων και ανταλλαγή απόψεων επισκεφτείτε την ηλεκτρονική μας διεύθυνση www.bathingwaterprofiles.gr